

**UCHWAŁA NR II/20/2014  
RADY GMINY NOZDRZEC  
Z DNIA 29 GRUDNIA 2014 ROKU**

w sprawie zaliczenia dróg do kategorii dróg gminnych.

Na podstawie art.18 ust.2 pkt.15 ustawy z dnia 8 marca 1990 r. o samorządzie gminnym (Dz. U. 2013.594 jedn. tekst z późn. zm.) oraz art.7 ust.1 i 2 ustawy z dnia 21 marca 1985 r. o drogach publicznych (Dz. U. 2013. 260 jedn. tekst z późn. zm. ),

po zasięgnięciu opinii Zarządu Powiatu Brzozowskiego

**Rada Gminy w Nozdrzcu  
uchwala, co następuje:**

§ 1

Zalicza się do kategorii dróg gminnych publicznych, drogi wewnętrzne położone na terenie gminy Nozdrzec w obrębie geodezyjnym Wesoła:

1. Droga nr ewidencyjny działki 3088 o pow. 0,09 ha

Szczegółowe położenie i przebieg drogi zawiera załącznik nr 1 do niniejszej uchwały.

2. Droga-nr ewidencyjny działki 9662/1 o pow. 1,04 ha

Szczegółowe położenie i przebieg drogi zawiera załącznik nr 2 do niniejszej uchwały.


§ 3

Wykonanie uchwały powierza się Wójtowi Gminy Nozdrzec.

§ 2

Uchwała wchodzi w życie po upływie 14 dni od ogłoszenia w Dzienniku Urzędowym Województwa Podkarpackiego.

**PRZEWODNICZĄCY**  
Rady Gminy w Nozdrzcu

  
Stanisław Potoczny

**RADA GMINY NOZDRZEC**

**0.321s, 0.313s, 0.32s**  
wzrost podkrajowe

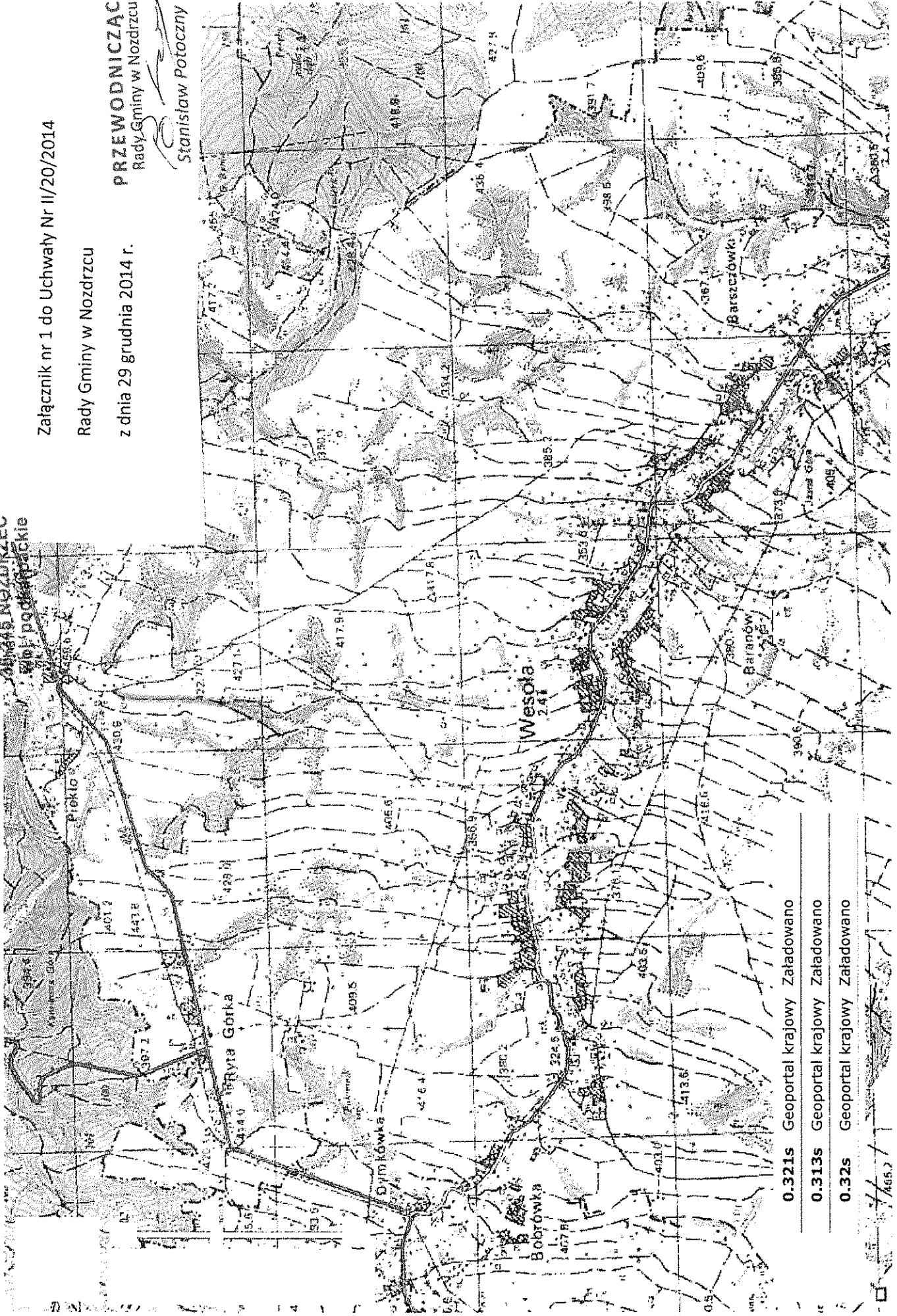
Załącznik nr 1 do Uchwały Nr II/20/2014

Rady Gminy w Nozdrzcu

z dnia 29 grudnia 2014 r.

**PRZEWODNICZĄCY**  
Rady Gminy w Nozdrzcu

Stanisław Potoczny



**0.321s** Geoportale krajowe Załadowano

**0.313s** Geoportale krajowe Załadowano

**0.32s** Geoportale krajowe Załadowano

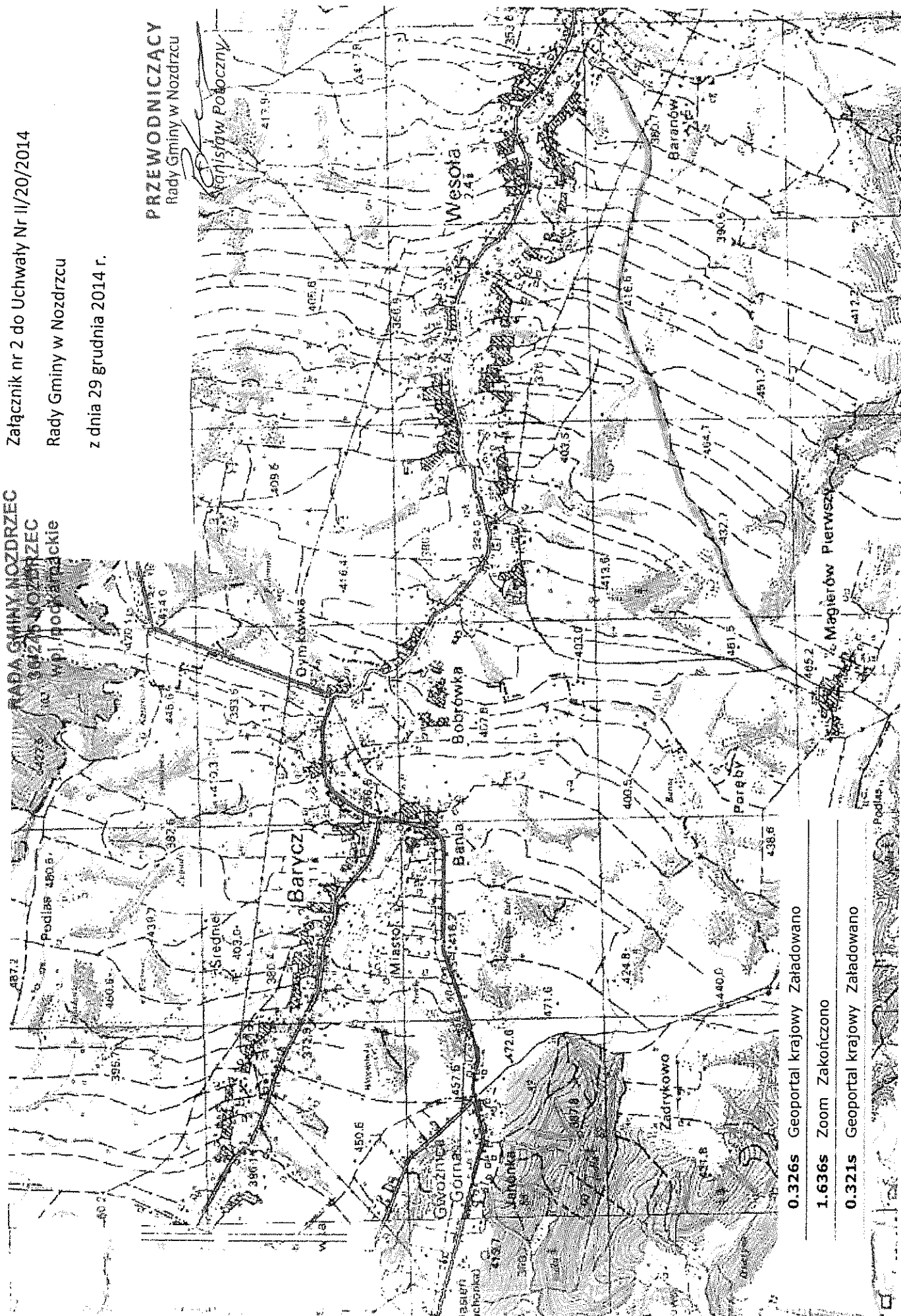
Załącznik nr 2 do Uchwały Nr II/20/2014

Rady Gminy w Nozdrzcu

z dnia 29 grudnia 2014 r.

**PRZEWODNICZĄCY**  
Rady Gminy w Nozdrzcu

**RADA GMINY NOZDRZEC**  
**3612/15 NOZDRZEC**  
wpł. podarunkowe



**0.3265** Geoportał krajowy Załadowano

**1.6365** Zoom Zakończono

**0.3215** Geoportał krajowy Załadowano