RADA GMINY NOZDRZEC
36-245 NOZDRZEC
woj. podkarpackie

UCHWAŁA NR XXXI/344/2014
RADY GMINY W NOZDRZCU
Z DNIA 19 MAJA 2014 ROKU

w sprawie zaliczenia dróg do kategorii dróg gminnych

Na podstawie art.18 ust.2 pkt.15 ustawy z dnia 8 marca 1990 r. o samorządzie gminnym (t.j. Dz. U. z 2013 r.poz.594 z późn. zm.) oraz art.7 ust.1 i 2 ustawy z dnia 21 marca 1985r. o drogach publicznych (Dz. U. z 2013 r. poz. 260 jedn. tekst),

po zasięgnięciu opinii Zarządu Powiatu Brzozowskiego

Rada Gminy w Nozdrzcu
uchwala, co następuje:

§ 1

Zalicza się do kategorii dróg gminnych publicznych, drogi wewnętrzne położone na terenie gminy Nozdrzec w obrębach geodezyjnych:

1. **Huta Poręby**

lp.	droga nr ewidencyjny działki	powierzchnia ogólna w ha
1	43	0,2344
2	57	0,5194
3	93	0,0453
4	203/2	0,3972
5	262	0,0543
6	280	0,1658
7	225/6+225/9+225/10	0,0592
8	242	0,0880
9	256	0,0346
10	301	0,0411
11	307	0,3794
12	346	0,1929

Szczegółowe położenie i przebieg dróg wymienionych w pkt.1 zawiera załącznik nr 1 do niniejszej uchwały.

2.Siedliska

lp.	droga nr ewidencyjny działki	powierzchnia ogólna w ha
1	16	0,0206
2	5/2	0,0614
3	167	0,2487
4	124	1,1447
5	206	0,1170
6	224	0,0676
7	214	0,0418
8	275	0,1452
9	337	0,0692
10	389/2	0,4039
11	396	0,0276
12	409	0,2103
13	413	0,1390
14	415/2	1,0524
15	425	0,1210
16	480	0,0231
17	511	0,0867
18	506	0,0396
19	517	0,0179
20	531	0,0369
21	614/1	0,4063
22	691	0,1430
23	702	0,0321
24	771	0,0782
25	898	0,0873
26	910	0,4535

Szczegółowe położenie i przebieg dróg wymienionych w pkt. 2 zawiera załącznik nr 2 do niniejszej uchwały.

§ 2

Uchwała wchodzi w życie po upływie 14 dni od ogłoszenia w Dzienniku Urzędowym Województwa Podkarpackiego.

PRZEWODNICZĄCY
Rady Gminy w Nozdrzcu
Roman Wojtarowicz

RADA GMINY NOZDRZEC
36-245 NOZDRZEC
woj. podkarpackie

Załącznik nr 1

Do Uchwały Rady Gminy w Nozdrzcu

Nr XXXI/344/2014

Z dnia 19 maja 2014 r.

PRZEWODNICZĄCY
Rady Gminy w Nozdrzcu
Roman Wojtarowicz

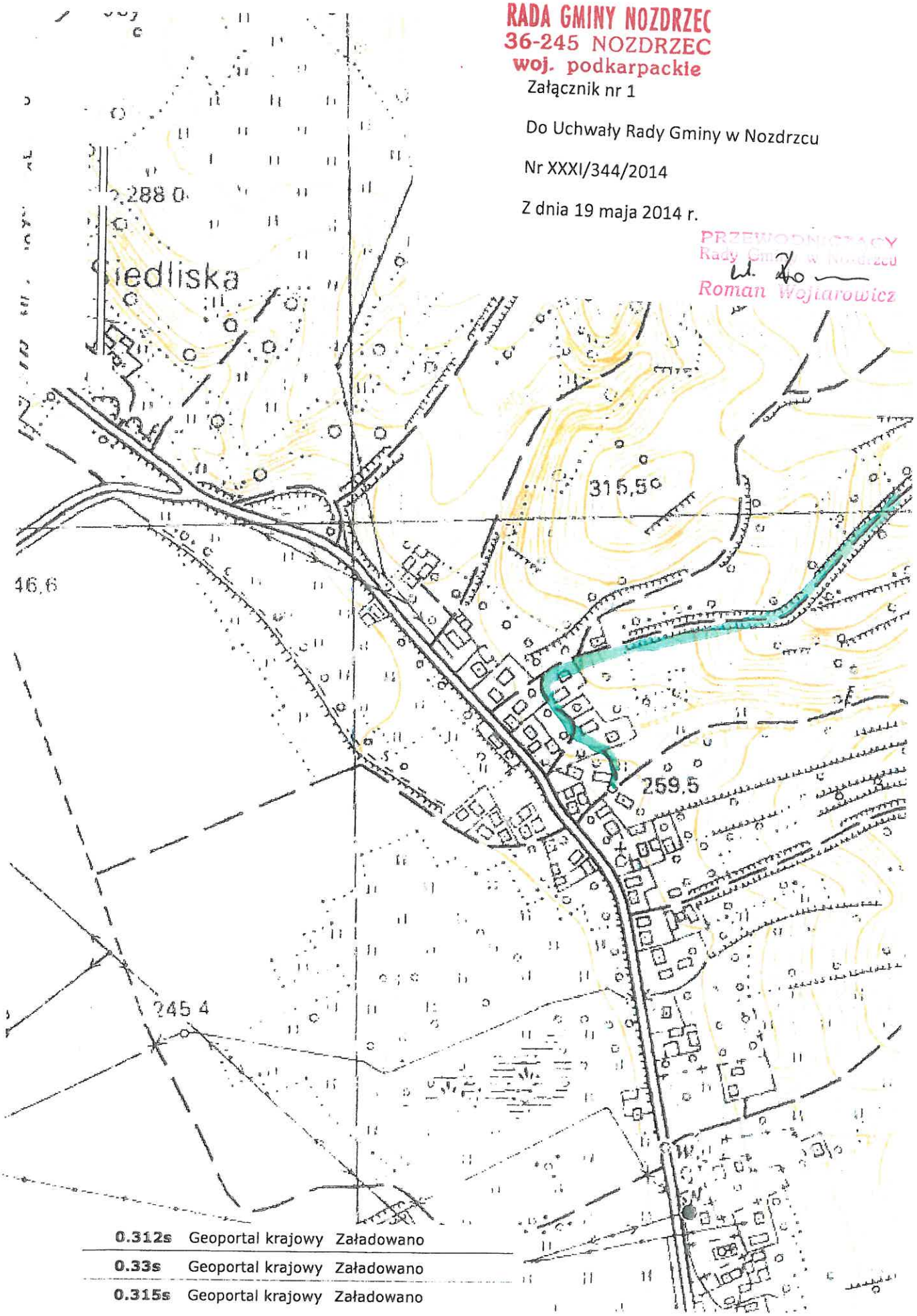

0.312s Geoportal krajowy Załadowano

0.33s Geoportal krajowy Załadowano

0.315s Geoportal krajowy Załadowano

RADA GMINY NOZDRZEC
36-245 NOZDRZEC
woj. podkarpackie

Załącznik nr 1

Do Uchwały Rady Gminy w Nozdrzcu

Nr XXXI/344/2014

Z dnia 19 maja 2014 r.

PRZEWODNICZĄCY
Rady Gminy w Nozdrzcu
Roman Wojtarowicz

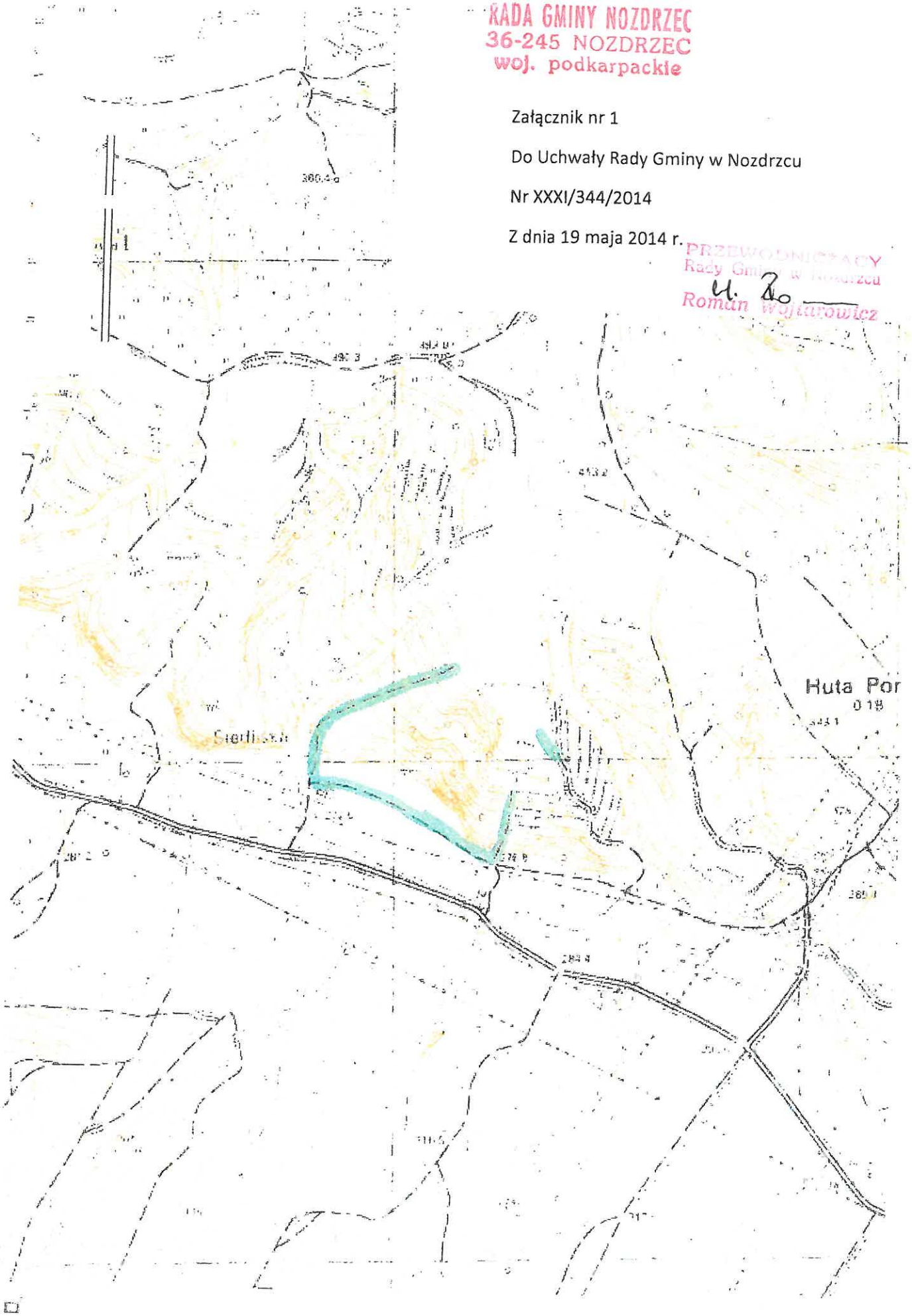

RADA GMINY NOZDRZEC
36-245 NOZDRZEC
woj. podkarpackie

Załącznik nr 1

Do Uchwały Rady Gminy w Nozdrzcu

Nr XXXI/344/2014

Z dnia 19 maja 2014 r.

PRZEWODNICZĄCY
Rady Gminy w Nozdrzcu
Roman Wojtarowicz

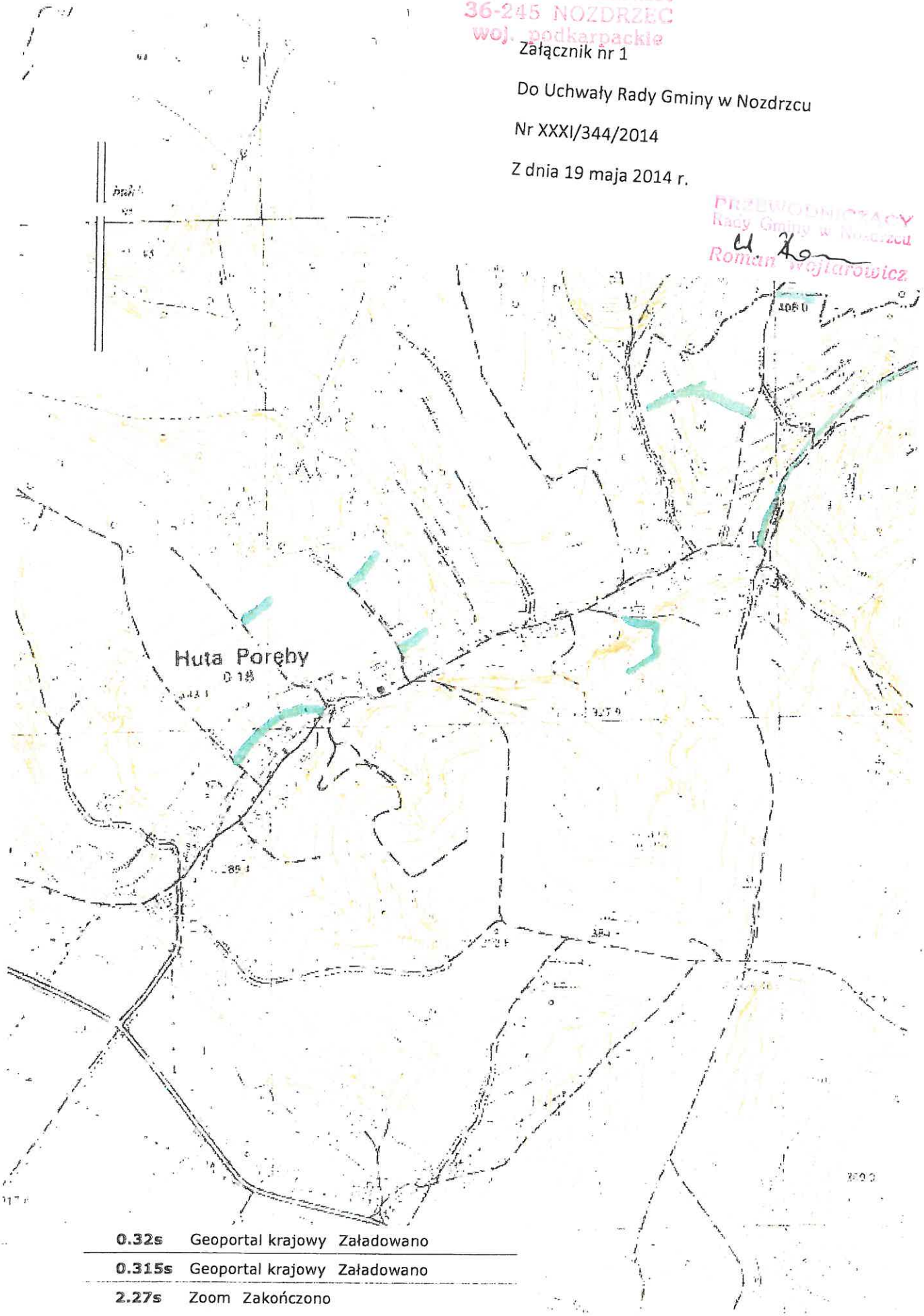

0.32s	Geoportal krajowy	Załadowano
0.315s	Geoportal krajowy	Załadowano
2.27s	Zoom	Zakończono

Załącznik nr 2

Do Uchwały Rady Gminy w Nozdrzcu

Nr XXXI/344/2014

Z dnia 19 maja 2014 r.

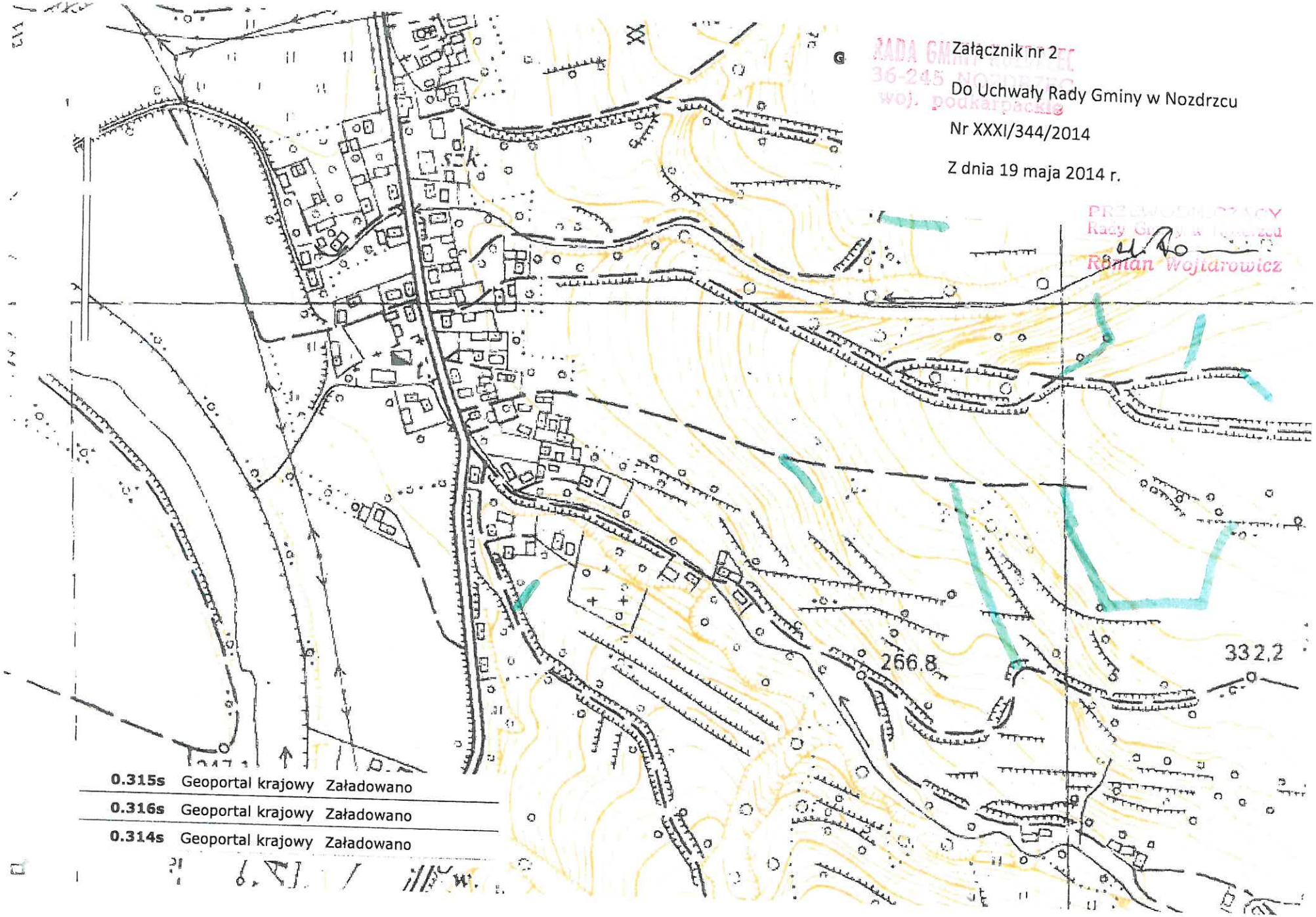

Załącznik nr 2

Do Uchwały Rady Gminy w Nozdrzcu

Nr XXXI/344/2014

Z dnia 19 maja 2014 r.

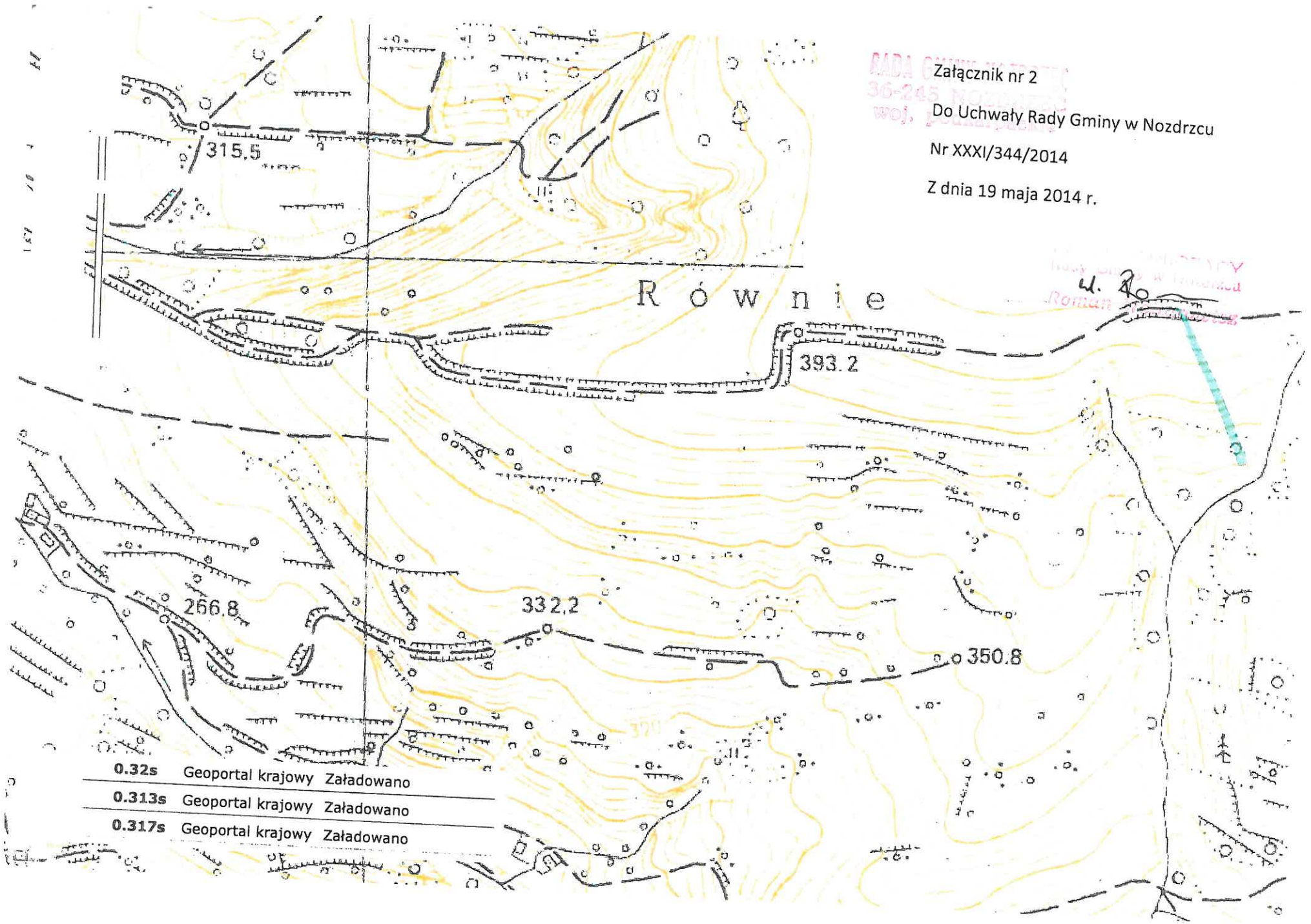

RADA GMINY NOZDRZEC
36-245 NOZDRZEC
woj. podkarpackie

Załącznik nr 2

Do Uchwały Rady Gminy w Nozdrzcu

Nr XXXI/344/2014

Z dnia 19 maja 2014 r.

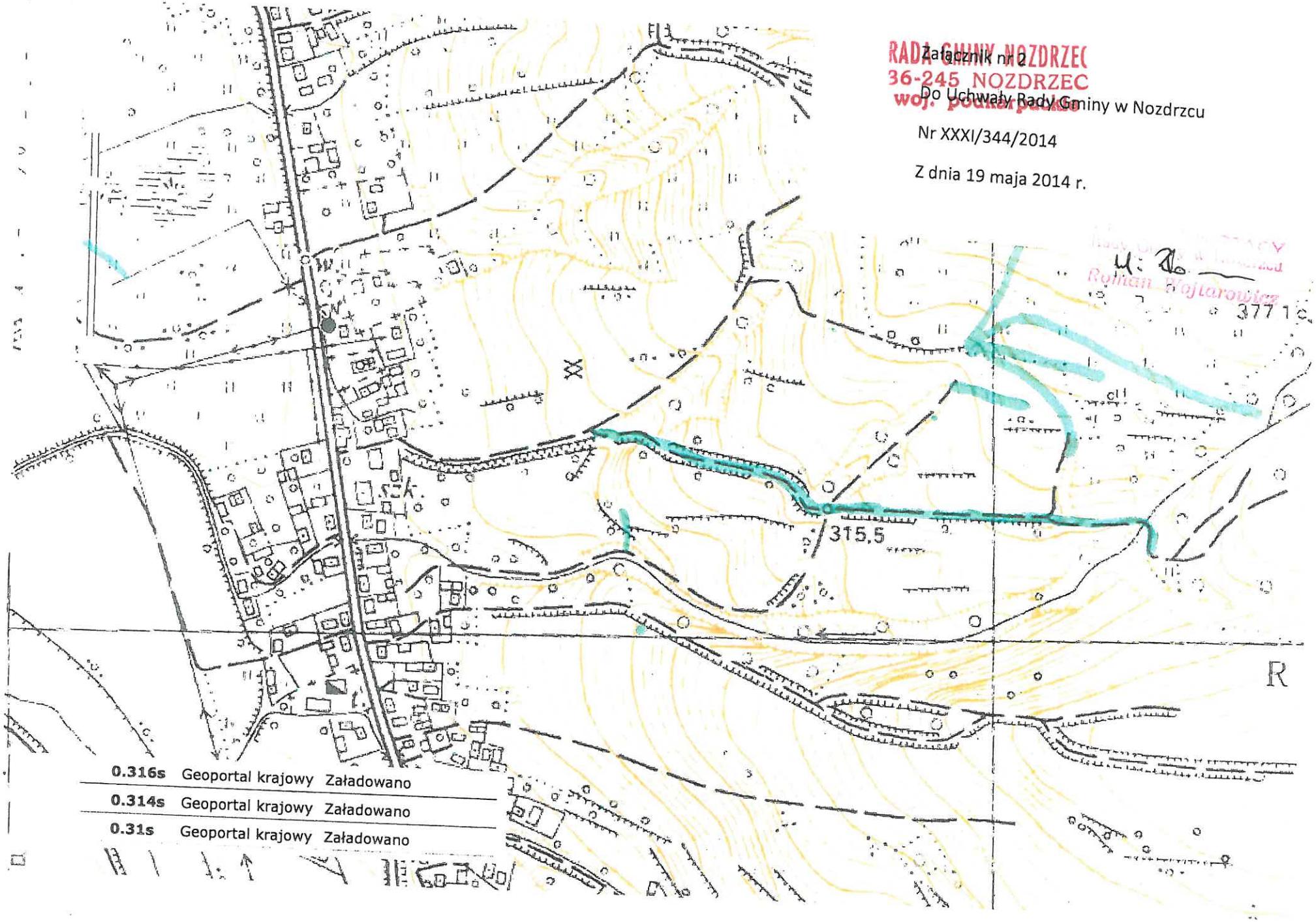

RADA GMINY NOZDRZEC
36-245 NOZDRZEC
woj. podkarpackie

Załącznik nr 2

Do Uchwały Rady Gminy w Nozdrzcu

Nr XXXI/344/2014

Z dnia 19 maja 2014 r.

Roman Wojtarowicz

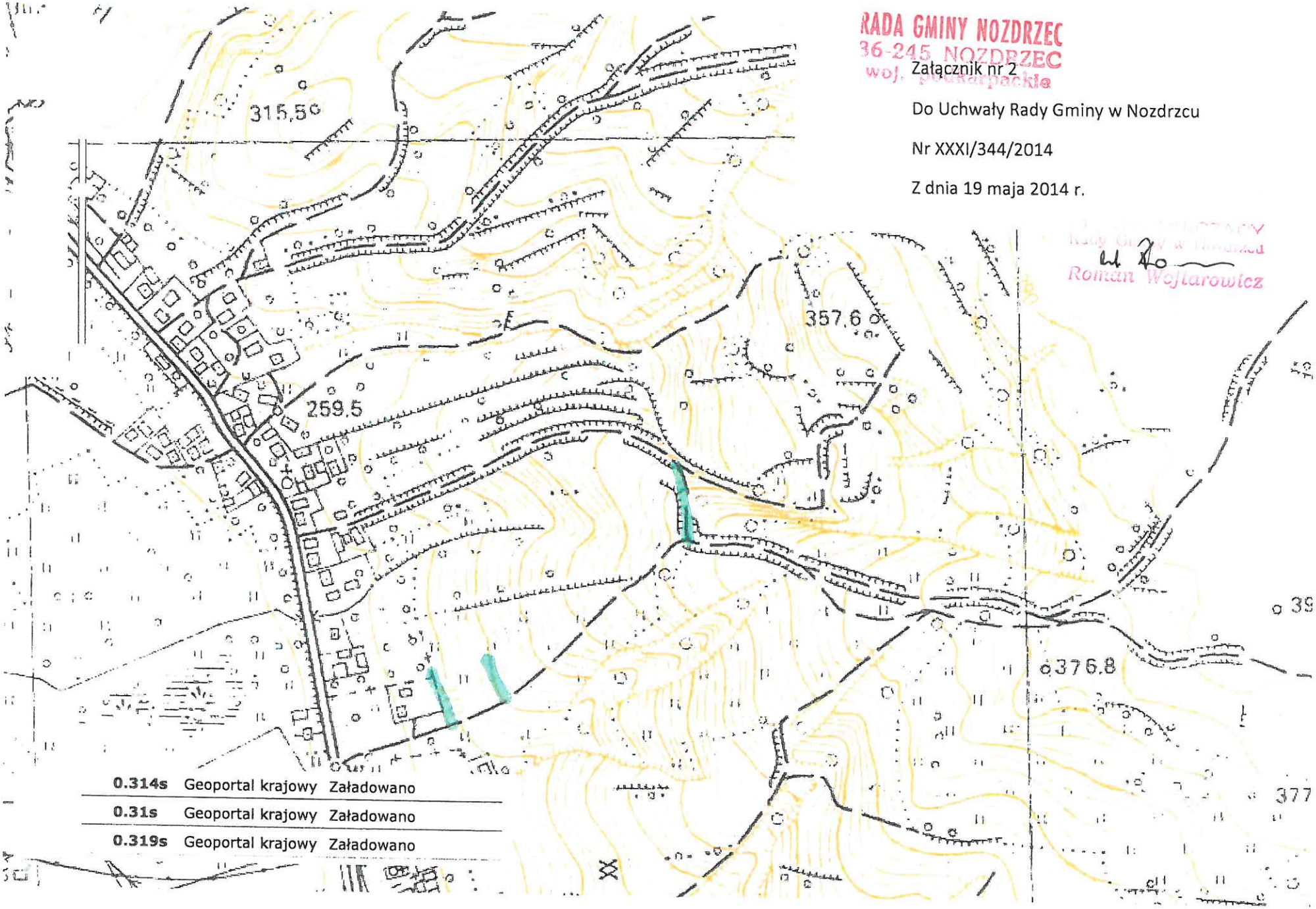

RADA GMINY NOZDRZEC
36-245 NOZDRZEC
woj. podkarpackie

Załącznik nr 2

Do Uchwały Rady Gminy w Nozdrzcu

Nr XXXI/344/2014

Z dnia 19 maja 2014 r.

PRZEWODNICZĄCY
Rady Gminy w Nozdrzcu
Roman Wojtaroszek

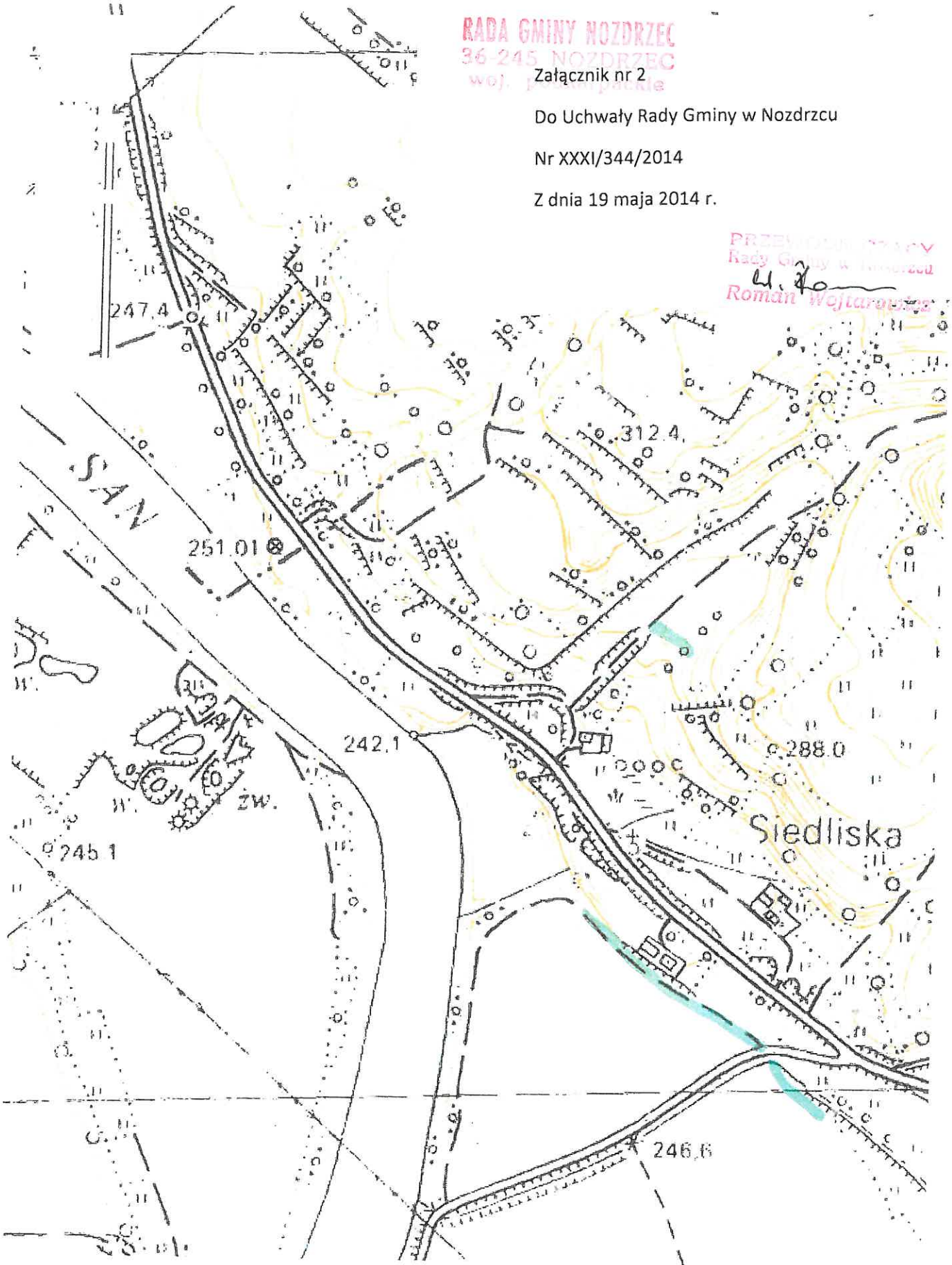

0.33s Geoportal krajowy Załadowano
0.315s Geoportal krajowy Załadowano
0.317s Geoportal krajowy Załadowano

Załącznik nr 2

Do Uchwały Rady Gminy w Nozdrzcu

Nr XXXI/344/2014
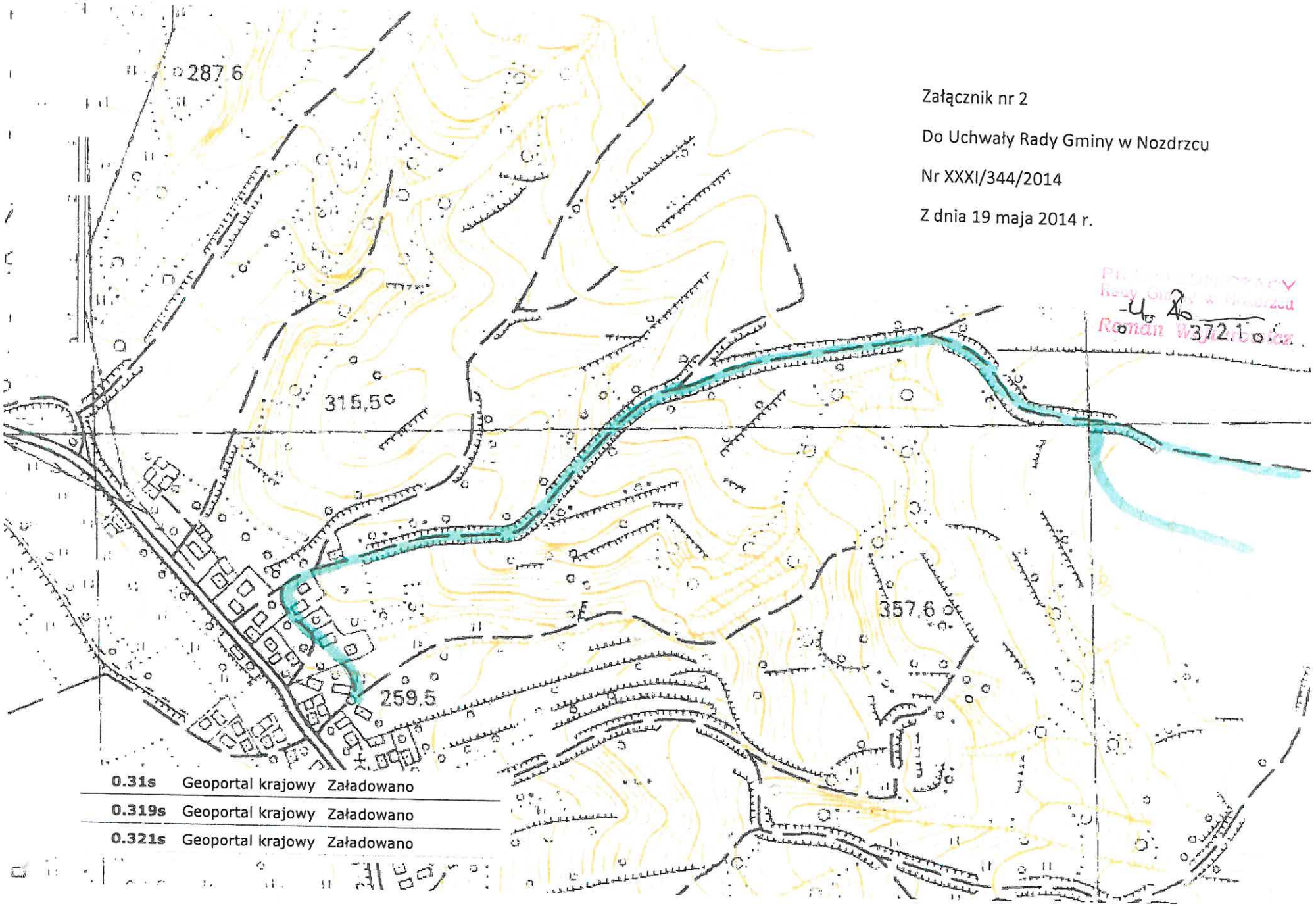
Z dnia 19 maja 2014 r.