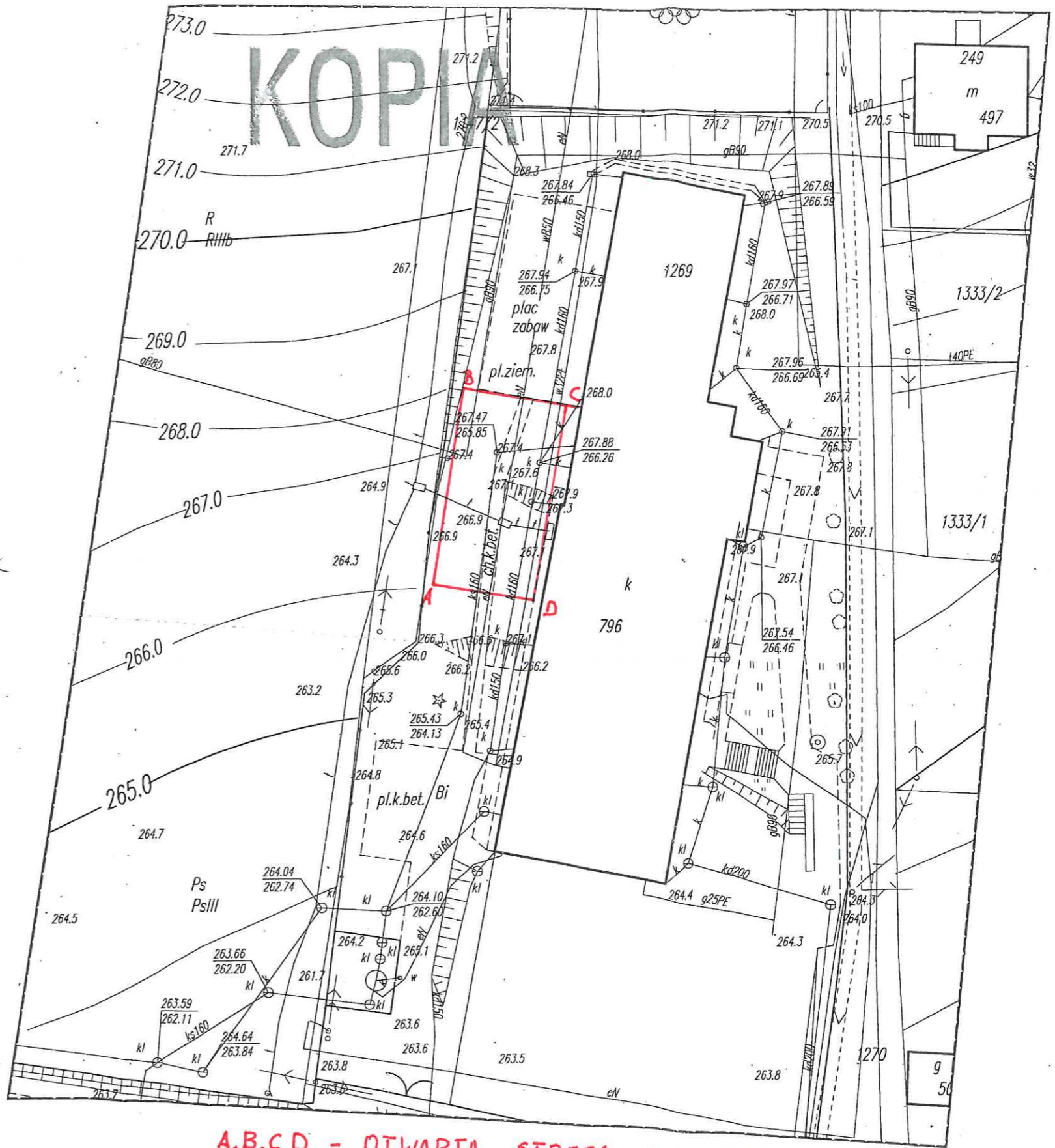


MAPA DO CELÓW PROJEKTOWYCH kopia mapy zasadniczej		
Oznaczenie kancelaryjne zgłoszenia pracy geod.	GNO.6640.2.186.2019	
Obręb	Wara	180206_2.0006
Jednostka ewidencyjna	Nozdrzec	180206_2
Skala	1:500	
Układ współrzędnych	prostokątny płaski	2000/7
	wysokościowy	Kronsztad 86
Mapa została wykonana bez ustalenia obciążeń służebnościami gruntowymi.	Mapa aktualna na dzień 25.02.2019r. w oznaczonym zakresie	
Mapa nie zawiera użytków gruntowych które nie są ujawnione w bazie ewidencji gruntów i budynków.		
Wykonawca:	L.ks.rob.18875/09/02/2019	Wykonał dnia: 25.02.2019r.
GEO-TECHNIX mgr inż. Piotr Piłutaj NIP 686-149-85-59 Regon 370510757 36-200 Brzozów, ul. Armii Krajowej 2 tel./fax 13 43 43 159, tel. kom. 0804 217 067 www.geo-technix.pl e-mail: biuro@geo-technix.pl		Geodeta uprawniony mgr inż. Piotr Piłutaj Idp: 18875 wydana przez Głównego Geodetę Kraju, zakres 1, 2

STAROSTWO POWIATOWE
W BRZOZOWIE
WYDZIAŁ GEODEZJI I KATASTRU I NIERUCHOMOŚCI
KATASTRU I NIERUCHOMOŚCI
POWIATOWY ZESPÓŁ
UZGODNIENIA DOKUMENTACJI
36-200 BRZOZÓW, ul. Armii Krajowej 2
tel. 13-43-410-82 tel. fax 13-43-43-159
NA NINIEJSZEJ MAPIE
W OZNACZONYM ZAKRESIE
BRAK PROJEKTOWANYCH
I UZGODNIONYCH ELEMENTÓW
do dnia 2019-03-01

Poświadczam zgodność niniejszej kopii z treścią materiału państwowego zasobu geodezyjnego kartograficznego
STAROSTA BRZOZCOWSKI
kopia z gęstości
P. 1802.2019.269
2019-03-01
STAROSTA

Lucyna Filak
Poważam się do zawartego oświadczenia dokumentacji geodezyjnej w niniejszym wydziale katastru i nieruchomości



A,B,C,D - OTWARTA STREFA AKTYWNOŚCI

mgr inż. Janusz...
36-221 Blonie...
upr. budowlane...
upr. inst. sam...
ANBY...

Projekt zagospodarowania działki

MAPA DO CELÓW PROJEKTOWYCH kopia mapy zasadniczej		
Oznaczenie kancelaryjne zgłoszenia pracy geod.	GNO.6640.2.186.2019	
Obręb	Wara	180206_2.0006
Jednostka ewidencyjna	Nozdrzec	180206_2
Skala	1:500	
Układ współrzędnych	prostokątny płaski	2000/7
	wysokościowy	Kronsztad 86
Mapa została wykonana bez ustalenia obciążeń służebnościami gruntowymi.	Mapa aktualna na dzień 25.02.2019r. w oznaczonym zakresie	
Mapa nie zawiera użytków gruntowych które nie są ujawnione w bazie ewidencji gruntów i budynków.		
Wykonawca: L ks.rob.18875/09/02/2019	Wykonał dnia: 25.02.2019r.	
GEO-TECHNIX mgr inż. Piotr Piłutaj NIP 686-149-85-52 Regon 370510737 36-200 Brzozów, ul. Armii Krajowej 2 tel/fax 13-43-43-159 tel.kom. 0504 217 037 geotechnix.pl e-mail: biuro@geotechnix.pl		Geodziei uprawniony mgr inż. Piotr Piłutaj Nr: 14375 wydane przez Głównego Geodetę Kraju, zakres 1, 2


STAROSTWO POW
W BRZOSZOWIE
WYDZIAŁ GEODEZJI KAT
KATASTRU I NIER
POWIATOWY ZE
UZGADNIANIA DOKUMENTACJI
36-200 BRZOSZÓW, ul.
tel.13-43-410-82 tel/fax
NA NINIEJSZEJ MAPIE
W OZNACZONYM ZAKRESIE
BRAK PROJEKTOWANYCH
I UZGODNIONYCH ELEMENTÓW
do dnia 2019-03-01


Poświadczam zgodność niniejszej kopii z treścią materiału państwowego zasobu geodezyjnego kartograficznego
STAROSTA BRZOSZOWSKI
Kopia z gwarancją
 Nazwa placówki: 25830
 P. 1802.2019.269
 Identyfikator ewidencyjny: 180206_2.0006
 2019-03-01
 imię, nazwisko i podpis osoby reprezentującej organ

Lucyna Filuk
 imię, nazwisko i podpis osoby reprezentującej organ

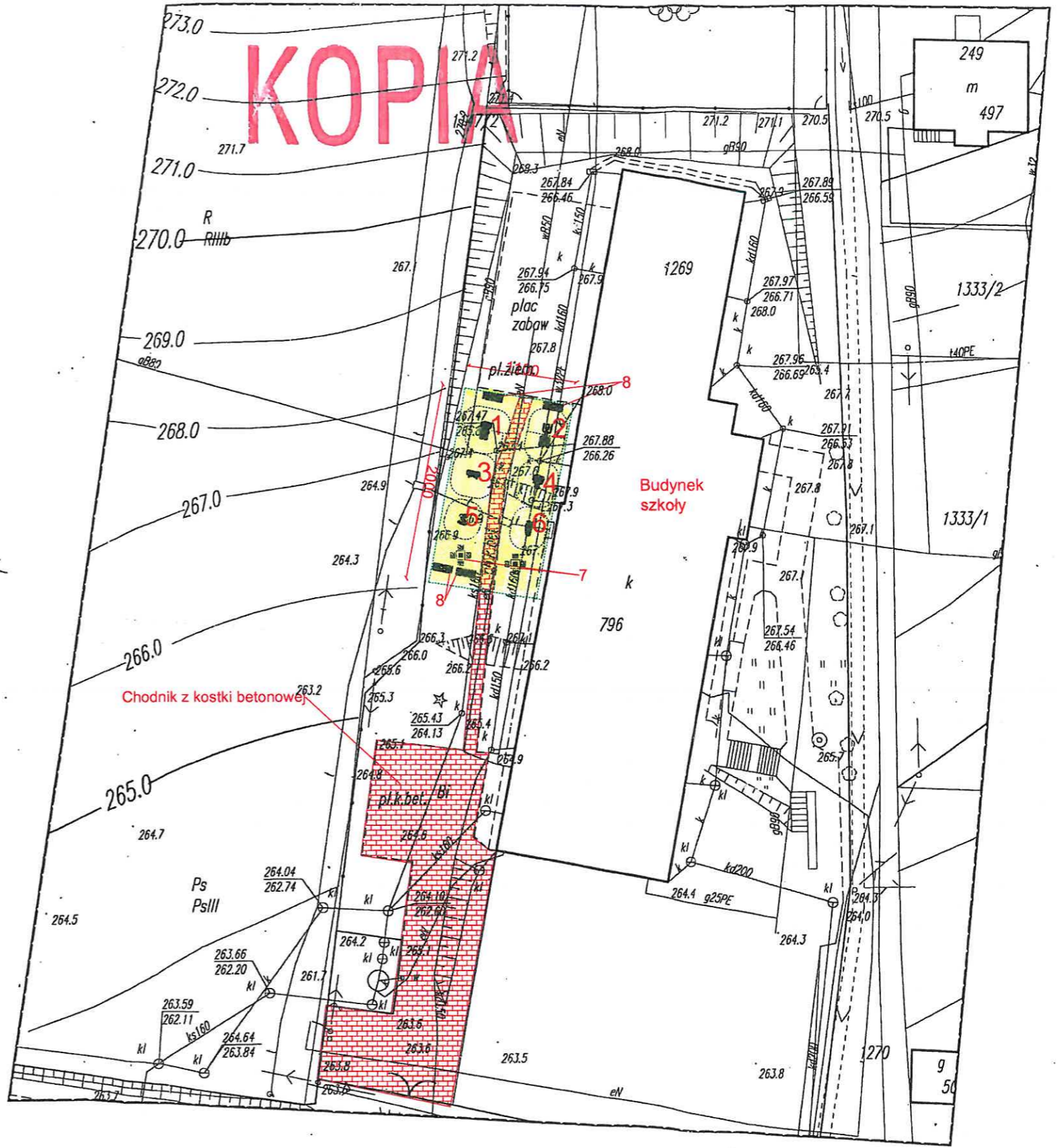
Temat	Otwarta Strefa Aktywności w Warze	
Lokalizacja	Działka nr ewid. 1269	Opracował: mgr inż. Janusz Len 36-221 Bliźnie 338 A upr. budowlane A-649-24/83 upr. inst. sanitarnych
Inwestor	Gmina Nozdrzec	
Rysunek	Zagospodarowanie terenu	Skala 1:500

Projekt zagospodarowania działki
 Legenda
 skala 1:500

 Otwarta strefa aktywności

 Istniejący chodnik z kostki

1,2,3,...,8 - urządzenia strefy
 1 - Wahadło i steper
 2 - Wyciskanie i wyciąg
 3 - Biegacz
 4 - Wioślarz
 5 - Rower
 6 - Orbitek
 7 - Stół do gier
 8 - Ławka



mgr inż. Janusz Len
 36-221 Bliźnie 338 A
 upr. budowlane A-649-24/83
 upr. inst. sanitarnych