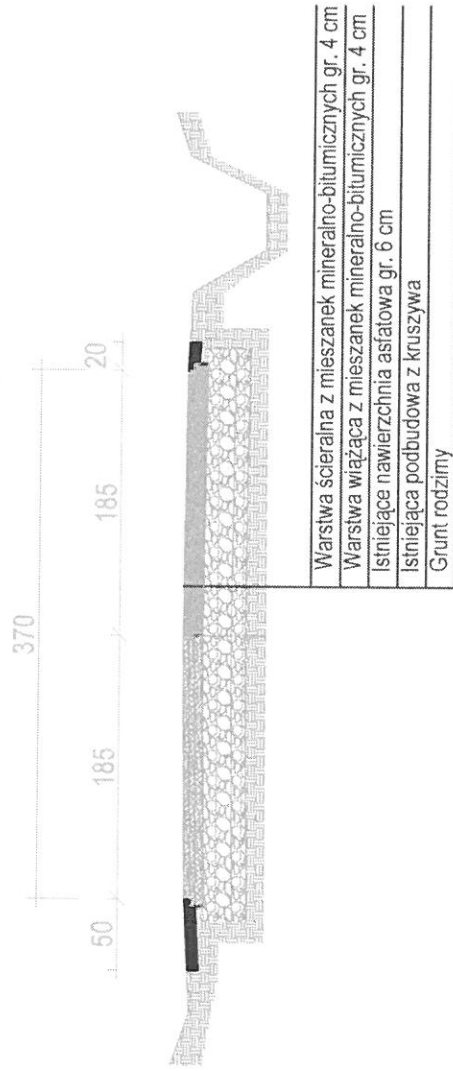


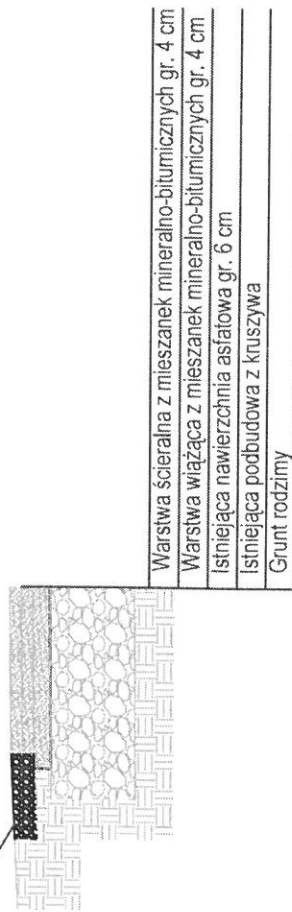
Przekrój konstrukcyjny 1:50

km 0+000-0+345



Przekrój konstrukcyjny 1:25

Pobocze utwardzone kruszywem łamanym

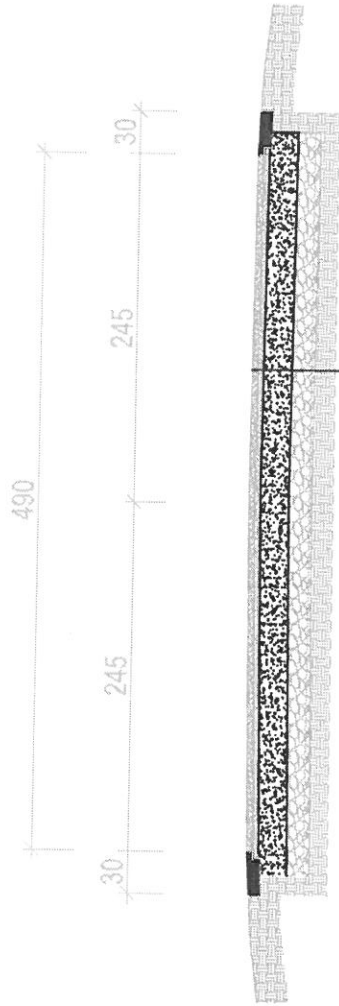


Remont drogi gminnej nr 115855R w km 0+000 - 0+490  
w miejscowości Nozdrzec

Obiekt:	Droga gminna	Przekrój
Inwestor:	Adres:	Skala 1:50
Gmina Nozdrzec	dziłka nr ewid. 2652	Rys. nr 1

Przekrój konstrukcyjny 1:50


km 0+345 - 0+490



Warstwa ścieralna z mieszanek mineralno-bitumicznych gr. 4 cm
Warstwa wiążąca z mieszanek mineralno-bitumicznych gr. 4 cm
Projektowana podbudowa wykonana metodą MCE o gr. 20 cm
Istniejąca podbudowa z kruszywa
Grunt rodzimy

Przekrój konstrukcyjny 1:25

Pobocze utwardzone kruszywem łamanym



Warstwa ścieralna z mieszanek mineralno-bitumicznych gr. 4 cm
Warstwa wiążąca z mieszanek mineralno-bitumicznych gr. 4 cm
Projektowana podbudowa wykonana metodą MCE o gr. 20 cm
Istniejąca podbudowa z kruszywa
Grunt rodzimy

Remont drogi gminnej nr 113855R w km 0+000 - 0+490 w miejscowości Nozdrzec

Obiekt:	Droga gminna	Przekrój
Inwestor:	Adres:	Skala 1:50
Gmina Nozdrzec	działka nr ewid. 3062	Rys. nr 2