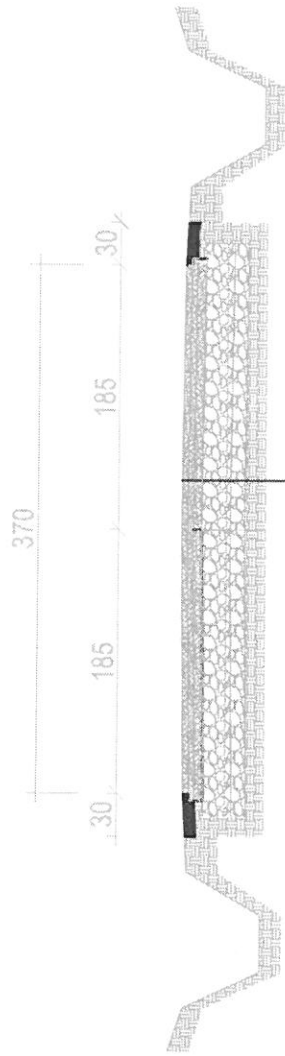


### Przekrój konstrukcyjny 1:50

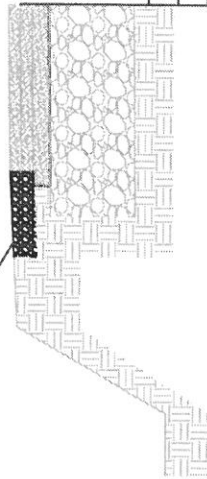
km 0+000-0+260



Warstwa scieralna z mieszanek mineralno-bitumicznych gr. 4 cm
Warstwa wiążąca z mieszanek mineralno-bitumicznych gr. 4 cm
Istniejąca nawierzchnia asfaltowa gr. 6 cm
Istniejąca podbudowa z kruszywa
Grunt rodzimy

### Przekrój konstrukcyjny 1:25

Pobocze utwardzone kruszywem łamanym



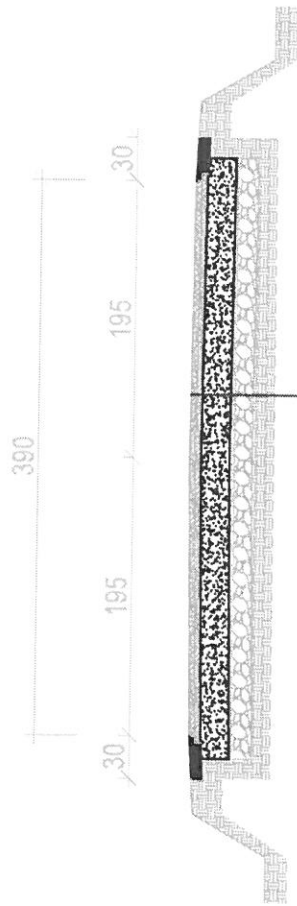
Warstwa scieralna z mieszanek mineralno-bitumicznych gr. 4 cm
Warstwa wiążąca z mieszanek mineralno-bitumicznych gr. 4 cm
Istniejąca nawierzchnia asfaltowa gr. 6 cm
Istniejąca podbudowa z kruszywa
Grunt rodzimy

Remont drogi gminnej nr 115859R w km 0+000-0+260 oraz 0+400-1+130 w miejscowości Nozdrzec

Obiekt:	Droga gminna	Przekrój
Inwestor:	Adres:	Skala 1:50
Gmina Nozdrzec	dzielnica nr ewid. 3062	Rys. nr 1

Przekrój konstrukcyjny 1:50


km 0+960 - 1+110



- Warstwa ścieralna z mieszanek mineralno-bitumicznych gr. 4 cm
- Warstwa wiążąca z mieszanek mineralno-bitumicznych gr. 4 cm
- Projektowana podbudowa wykonana metodą MCE o gr. 20 cm
- Istniejąca podbudowa z kruszywa
- Grunt rodzimy

Przekrój konstrukcyjny 1:25

Pobocze utwardzone kruszywem łamanym



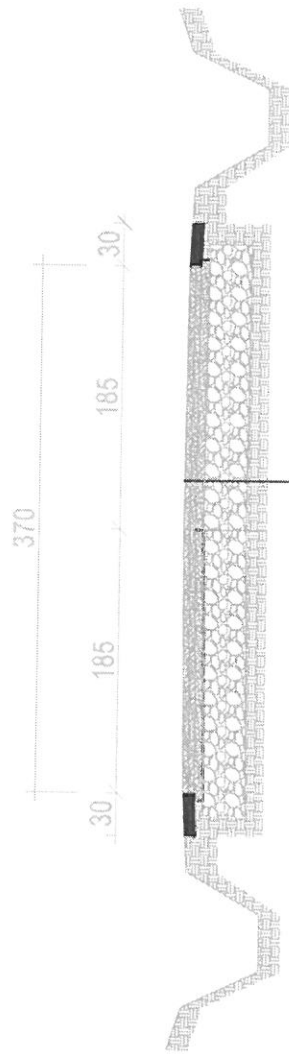
- Warstwa ścieralna z mieszanek mineralno-bitumicznych gr. 4 cm
- Warstwa wiążąca z mieszanek mineralno-bitumicznych gr. 4 cm
- Projektowana podbudowa wykonana metodą MCE o gr. 20 cm
- Istniejąca podbudowa z kruszywa
- Grunt rodzimy

Remont drogi gminnej nr 115859R w km 0+000-0+260 oraz 0+400-1+130 w miejscowości Nozdrzec

Obiekt:	Droga gminna	Przekrój
Inwestor:	Adres:	Skala 1:50
Gmina Nozdrzec	dziłka nr ewid. 3062	Rys. nr 3

### Przekrój konstrukcyjny 1:50

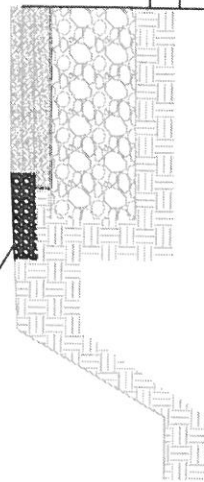
km 0+400 - 1+130



Warstwa ścieralna z mieszanek mineralno-bitumicznych gr. 4 cm
Warstwa wiążąca z mieszanek mineralno-bitumicznych gr. 4 cm
Istniejąca nawierzchnia asfaltowa gr. 6 cm
Istniejąca podbudowa z kruszywa
Grunt rodzimy

### Przekrój konstrukcyjny 1:25

Pobocze utwardzone kruszywem łamanym



Warstwa ścieralna z mieszanek mineralno-bitumicznych gr. 4 cm
Warstwa wiążąca z mieszanek mineralno-bitumicznych gr. 4 cm
Istniejąca nawierzchnia asfaltowa gr. 6 cm
Istniejąca podbudowa z kruszywa
Grunt rodzimy

Remont drogi gminnej nr 115859R w km 0+000-0+260 oraz 0+400-1+130 w miejscowości Nozdrzec

Obiekt:	Droga gminna	Przekrój
Inwestor:	Adres:	Skala 1:50
Gmina Nozdrzec	działka nr ewid. 3062	Rys. nr 2