Projekt

UCHWAŁA NR ...../2020
RADY GMINY NOZDRZEC

z dnia ..... 2020 r.

w sprawie udzielenia pomocy finansowej dla Województwa Podkarpackiego

Na podst. art. 10 ust. 2 i art. 18 ust. 2 pkt. 15 ustawy z dnia 8 marca 1990 r. o samorządzie gminnym (t.j. Dz. U. z 2020 r. poz. 713) oraz art. 216 ust. 2 pkt 15 i 220 ustawy z dnia 27 sierpnia 2009 r. o finansach publicznych (t.j. Dz. U. z 2019 r. poz. 869)

Rada Gminy Nozdrzec
uchwala, co następuje:

§ 1.

Udziela się z budżetu Gminy Nozdrzec pomocy finansowej dla Województwa Podkarpackiego na pokrycie części kosztów zadania pn.**"Remont (odnowa) drogi wojewódzkiej Nr 835 Lublin – Przeworsk – Grabownica Starzeńska w m. Nozdrzec"**.

§ 2.

1. Pomoc finansowa, o której mowa w § 1 zostanie udzielona dla Województwa Podkarpackiego w formie dotacji celowej na 2020 r. (Dział 600 Rozdział 60013 paragraf 6300) w kwocie 150 000,00 zł *(słownie: sto pięćdziesiąt tysięcy złotych 00/100).*
2. Szczegółowe warunki udzielenia pomocy finansowej, przeznaczenie oraz zasady rozliczenia środków, określone zostaną w umowie zawartej pomiędzy Gminą Nozdrzec a Województwem Podkarpackim.

§ 3.

Wykonanie uchwały powierza się Wójtowi Gminy Nozdrzec.

§ 4.

Uchwała wchodzi w życie z dniem podjęcia.

Projekt

UCHWAŁA NR ...../2020
RADY GMINY NOZDRZEC
z dnia ..... 2020 roku

w sprawie zmian w budżecie gminy na rok 2020.

Działając na podstawie art.18 ust. 2 pkt 4 ustawy z dnia 08 marca 1990 roku o samorządzie gminnym (tj. Dz. U. 2019 poz. 506 ze zm.), oraz art. 211,212,217,235 ustawy z dnia 27 sierpnia 2009 r. o finansach publicznych (tj. Dz. U. 2019 poz.869 ze zm.)

Rada Gminy Nozdrzec
uchwala, co następuje:

§ 1

1. Zwiększa się przychody ogółem gminy o kwotę 1 144 828,00 zł

zgodnie z poniższym zestawieniem

paragraf	Nazwa	Kwota
950	Wolne środki, o których mowa w art.217 ust.2 pkt.6 ustawy o finansach publicznych	1 144 828,00
	Razem	1 144 828,00

2. Zwiększa się wydatki gminy o kwotę 1 144 828,00 zł
w tym:
- wydatki majątkowe 1 144 828,00 zł
- wydatki bieżące 0,00 zł

Dz.	Rozdz.	§	Nazwa	Kwota
600			**Transport i łączność**	**1 116 828,00**
	60013		**Drogi publiczne wojewódzkie**	**150 000,00**
		6300	Dotacja celowa na pomoc finansową udzielaną między jst na dofinansowanie własnych zadań inwestycyjnych i zakupów inwestycyjnych	150 000,00
	60016		**Drogi publiczne gminne**	**616 828,00**
		4270	Zakup usług remontowych	616 828,00
	60017		**Drogi wewnętrzne**	**350 000,00**
		4270	Zakup usług remontowych	250 000,00
		4300	Zakup usług pozostałych	100 000,00
700			**Gospodarka mieszkaniowa**	**28 000,00**
	70005		**Gospodarka gruntami i nieruchomościami**	**28 000,00**
		4300	Zakup usług pozostałych	28 000,00
			Razem:	**1 144 828,00**

§ 2

1. Zwiększa się dochody gminy o kwotę **59 993,00 zł**
w tym:
- dochody majątkowe **0,00 zł**
- dochody bieżące **59 993,00 zł**
zgodnie z poniższym zestawieniem

Dz.	Rozdz.	§	Nazwa	Kwota
801			**Oświata i wychowanie**	**59 993,00**
	80101		**Szkoły podstawowe**	**59 993,00**
		2057	Dotacje celowe w ramach programów finansowanych z udziałem środków europejskich oraz środków, o których mowa w art.5 ust.3 pkt.5 lit. a i b ustawy, lub płatności w ramach budżetu środków europejskich, realizowanych przez jst	59,993,00
			Razem	**59 993,00**

2. Zwiększa się wydatki gminy o kwotę **59 993,00 zł**
w tym:
- wydatki majątkowe **0,00 zł**
- wydatki bieżące **59 993,00 zł**

Dz.	Rozdz.	§	Nazwa	Kwota
801			**Oświata i wychowanie**	**59 993,00**
	80101		**Szkoły Podstawowe**	**59 993,00**
		4247	Zakup środków dydaktycznych i książek	59 993,00
			Razem:	**59 993,00**

Zmiana kwot dochodów i wydatków dokonano na podstawie :
Umowy o powierzenie grantu nr 1917/2020 w ramach Programu Operacyjnego Polska Cyfrowa na lata 2014-2020 Osi Priorytetowej Nr 1"Powszechny dostęp do szybkiego internetu "

§ 3

Wykonanie uchwały zleca się Wójtowi Gminy Nozdrzec.

§ 4

Uchwała wchodzi w życie z dniem podjęcia.

projekt

UCHWAŁA NR .....
RADY GMINY NOZDRZEC
z dnia ..... 2020 r.

zmieniająca uchwałę w sprawie ustalenia planu sieci publicznych szkół podstawowych prowadzonych przez Gminę Nozdrzec oraz określenia granic obwodów publicznych szkół podstawowych, od dnia 1 września 2019 roku

Na podstawie art. 18 ust. 2 pkt 15 ustawy z dnia 8 marca 1990 r. o samorządzie gminnym (t.j. Dz. U. z 2019 r. poz. 506, z późn. zm.), art. 39 ust. 5, 5a i 8 ustawy z dnia 14 grudnia 2016 r. – Prawo oświatowe (t.j. Dz. U. z 2019 r. poz. 1148, z późn. zm.) po zasięgnięciu opinii Podkarpackiego Kuratora Oświaty oraz władz statutowych związków zawodowych, uchwala się, co następuje:

§ 1. W uchwale Nr VIII/68/2019 Rady Gminy Nozdrzec z dnia 10 maja 2019 r. w sprawie ustalenia planu sieci publicznych szkół podstawowych prowadzonych przez Gminę Nozdrzec oraz określenia granic obwodów publicznych szkół podstawowych od dnia 1 września 2019 roku wprowadza się następujące zmiany:

1) załącznik nr 1, tabela Lp. 6 „Granice obwodu szkoły" otrzymuje brzmienie: „Miejscowość Wesoła od nr domu 574 do nr domu 701".

§ 2. Wykonanie uchwały powierza się Wójtowi Gminy Nozdrzec.

§ 3. Uchwała podlega ogłoszeniu w Dzienniku Urzędowym Województwa Podkarpackiego, Biuletynie Informacji Publicznej Urzędu Gminy Nozdrzec oraz poprzez wywieszenie na tablicy ogłoszeń w siedzibie Urzędu Gminy Nozdrzec.

§ 4. Uchwała wchodzi w życie z dniem 1 września 2020 r.

UZASADNIENIE

do uchwały zmieniającej uchwałę w sprawie ustalenia planu sieci publicznych szkół podstawowych prowadzonych przez Gminę Nozdrzec oraz określenia granic obwodów publicznych szkół podstawowych, od dnia 1 września 2019 roku.

Rada Gminy Nozdrzec w dniu 31 marca 2020 roku podjęła uchwałę Nr XVII/152/202 w sprawie przekształcenia Szkoły Podstawowej Nr 2 w Wesołej poprzez wyłączenie z obwodu Szkoły Podstawowej Nr 2 miejscowości Wyręby. W związku z w/w uchwałą z dniem 1 września 2020 roku zmianie ulega obwód Szkoły Podstawowej Nr 2 w Wesołej. Wójt Gminy Nozdrzec zwrócił się z pismem do Podkarpackiego Kuratora Oświaty oraz do władz statutowych związków zawodowych z prośbą o wyrażenie opinii w sprawie projektu uchwały zmieniającej Uchwałę w sprawie ustalenia planu sieci publicznych szkół podstawowych prowadzonych przez Gminę Nozdrzec oraz określenia granic obwodów publicznych szkół podstawowych, od dnia 1 września 2019 roku. Związki zawodowe pismem z dnia 17.04.2020 roku wyraziły pozytywną opinię oraz pismem z dnia 23.04.2020 roku Podkarpacki Kurator Oświaty również wyraził pozytywną opinię w sprawie projektu w/w uchwały.

W tym stanie rzeczy, podjęcie przedmiotowej uchwały w proponowanej treści jest uzasadnione i konieczne.

UCHWAŁA NR .....

RADY GMINY NOZDRZEC

z dnia .....

w sprawie górnych stawek opłat ponoszonych przez właścicieli nieruchomości za usługi odbierania odpadów komunalnych od właścicieli nieruchomości oraz opróżniania zbiorników bezodpływowych i transportu nieczystości ciekłych, świadczonych na terenie gminy Nozdrzec

Na podstawie art. 18 ust. 2 pkt 15, art. 40 ust. 1 i art. 41 ust. 1 ustawy z dnia 8 marca 1990 r. o samorządzie gminnym (t.j. Dz. U. z 2020 r. poz. 713) w związku z art. 6 ust. 2 i 4 ustawy o utrzymaniu czystości i porządku w gminach (t.j. Dz. U. z 2019 r. poz. 2010, z późn. zm.), uchwala się co następuje:

§ 1. Ustala się górne stawki opłat ponoszonych przez właścicieli nieruchomości, którzy nie są obowiązani do ponoszenia opłat na rzecz gminy za gospodarowanie odpadami komunalnymi:

1) za usługi w zakresie odbierania odpadów komunalnych zbieranych w sposób selektywny w wysokości 160,00 zł brutto za 1 m^3 odpadów komunalnych,

2) za usługi w zakresie odbierania odpadów komunalnych, które nie są zbierane w sposób selektywny w wysokości 260,00 zł brutto za 1 m^3 odpadów komunalnych.

§ 2. 1. Określa się górne stawki opłat ponoszonych przez właścicieli nieruchomości za usługi w zakresie:

1) opróżniania zbiorników bezodpływowych w wysokości 32,00 zł za 1 m^3;

2) transportu nieczystości ciekłych do punktu zrzutu w wysokości 4,00 zł za 1 km.

§ 3. Traci moc uchwała Nr XVIII/181/08 Rady Gminy Nozdrzec z dnia 29 grudnia 2008 r.

§ 4. Wykonanie uchwały powierza się Wójtowi Gminy Nozdrzec.

§ 5. Uchwała podlega ogłoszeniu w Dzienniku Urzędowym Województwa Podkarpackiego i wchodzi w życie po upływie 14 dni od dnia jej ogłoszenia.

Uzasadnienie

Uchwała ma charakter obligatoryjny. Obowiązek jej podjęcia wynika z art. 6 ust. 2 ustawy z dnia 13 września 1996r. o utrzymaniu czystości i porządku w gminach, która stanowi, że rada gminy w drodze uchwały określi górne stawki opłat ponoszonych przez właścicieli nieruchomości, którzy pozbywają się z terenu nieruchomości nieczystości ciekłych oraz, którzy nie są obowiązani do ponoszenia opłat za gospodarowanie odpadami komunalnymi na rzecz gminy. W związku z powyższym podjęcie niniejszej uchwały jest zasadne.

UCHWAŁA NR _____2020
RADY GMINY NOZDRZEC

z dnia _____ 2020 r.

w sprawie wyrażenia zgody na przyjęcie darowizny położonej w miejscowości Nozdrzec.

Na podstawie art.18 ust.2 pkt. 9 lit. a ustawy z dnia 08 marca 1990 r. o samorządzie gminnym (t. j. Dz. U. z 2020. poz.713.)

Rada Gminy w Nozdrzcu
uchwala, co następuje:

§ 1.

Wyrazić zgodę na przyjęcie darowizny przedmiotem, której jest nieruchomość położona w miejscowości Nozdrzec oznaczona w ewidencji gruntów, jako działka nr 2022/2 o pow. 0,3101 ha, dla której Sąd Rejonowy w Brzozowie Wydział Ksiąg Wieczystych prowadzi Księgę Wieczystą KS1B/00031840/0.

§ 2.

Wykonanie uchwały powierza się Wójtowi Gminy Nozdrzec.

§ 3.

Uchwała wchodzi w życie z dniem podjęcia.

Uzasadnienie

Pani Małgorzata Jakielaszek zwróciła się z wnioskiem o przyjęcie darowizny na rzecz Gminy Nozdrzec działki nr 2022/2 położonej w miejscowości Nozdrzec.
Wobec powyższego podjęcie uchwały wg przedstawionego projektu należy uznać za zasadne.

Znajdź miejscowość

2022/2

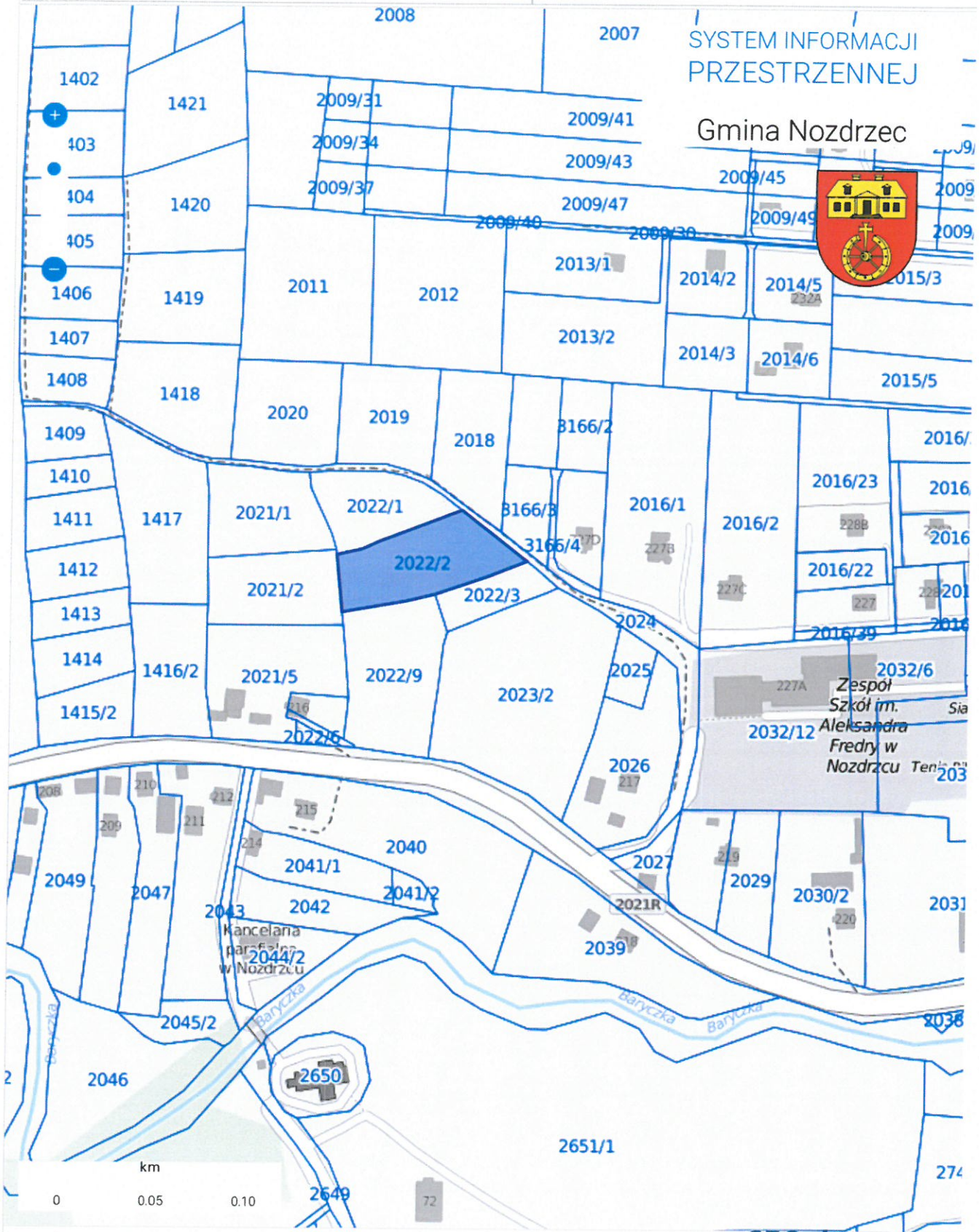

UCHWAŁA NR _____2020
RADY GMINY NOZDRZEC

z dnia _____ 2020 r.

w sprawie wyrażenia zgody na przyjęcie darowizny nieruchomości położonej w miejscowości Nozdrzec.

Na podstawie art.18 ust.2 pkt. 9 lit. a ustawy z dnia 08 marca 1990 r. o samorządzie gminnym (t. j. Dz. U. z 2020. poz.713.)

Rada Gminy w Nozdrzcu
uchwala, co następuje:

§ 1.

Wyrazić zgodę na przyjęcie darowizny przedmiotem, której są nieruchomości położone w miejscowości Nozdrzec oznaczona w ewidencji gruntów, jako działka nr ewid. 507/2 o pow. 0,0887 ha, nr ewid. 1421 o pow. 0,3847 ha, dla których Sąd Rejonowy w Brzozowie Wydział Ksiąg Wieczystych prowadzi Księgę Wieczystą KS1B/00061895/9.

§ 2.

Wykonanie uchwały powierza się Wójtowi Gminy Nozdrzec.

§ 3.

Uchwała wchodzi w życie z dniem podjęcia.

Uzasadnienie

Pan Grzegorz Jakielaszek zwrócił się z wnioskiem o przyjęcie darowizny przez Gminę Nozdrzec nieruchomości oznaczonych, jako działki o nr ewidencyjnych 507/2 oraz 1421 położonych w miejscowości Nozdrzec.
Wobec powyższego podjęcie uchwały wg przedstawionego projektu należy uznać za zasadne.

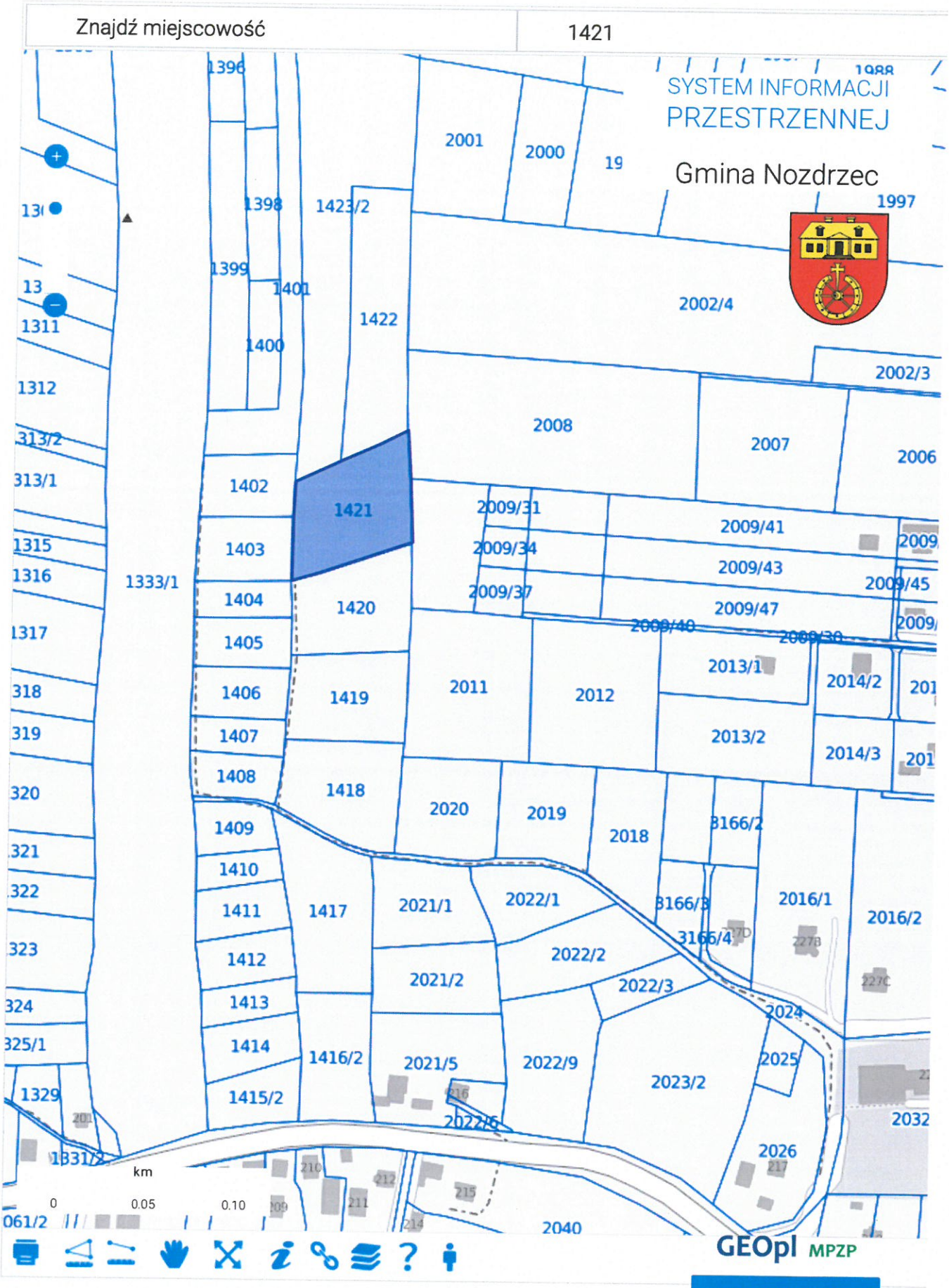
Znajdź miejscowość
1421
SYSTEM INFORMACJI PRZESTRZENNEJ
Gmina Nozdrzec
1396
1398
1399
1400
1401
1423/2
1422
2001
2000
1997
2002/4
2002/3
2008
2007
2006
1311
1312
313/2
313/1
1315
1316
1317
318
319
320
321
322
323
324
325/1
1329
1331/2
1333/1
1402
1403
1404
1405
1406
1407
1408
1409
1410
1411
1412
1413
1414
1415/2
1421
1420
1419
1418
1417
1416/2
2009/31
2009/34
2009/37
2009/41
2009/43
2009/47
2009/45
2009/40
2009/30
2011
2012
2013/1
2013/2
2014/2
2014/3
2020
2019
2018
3166/2
3166/3
3166/4
2016/1
2016/2
2021/1
2022/1
2022/2
2021/2
2022/3
2024
2025
2021/5
2022/9
2023/2
2022/6
2026
2032
2040
km
0
0.05
0.10
GEOpl MPZP
METADANE
© OpenStreetMap contributors
GISON
www.gison.pl

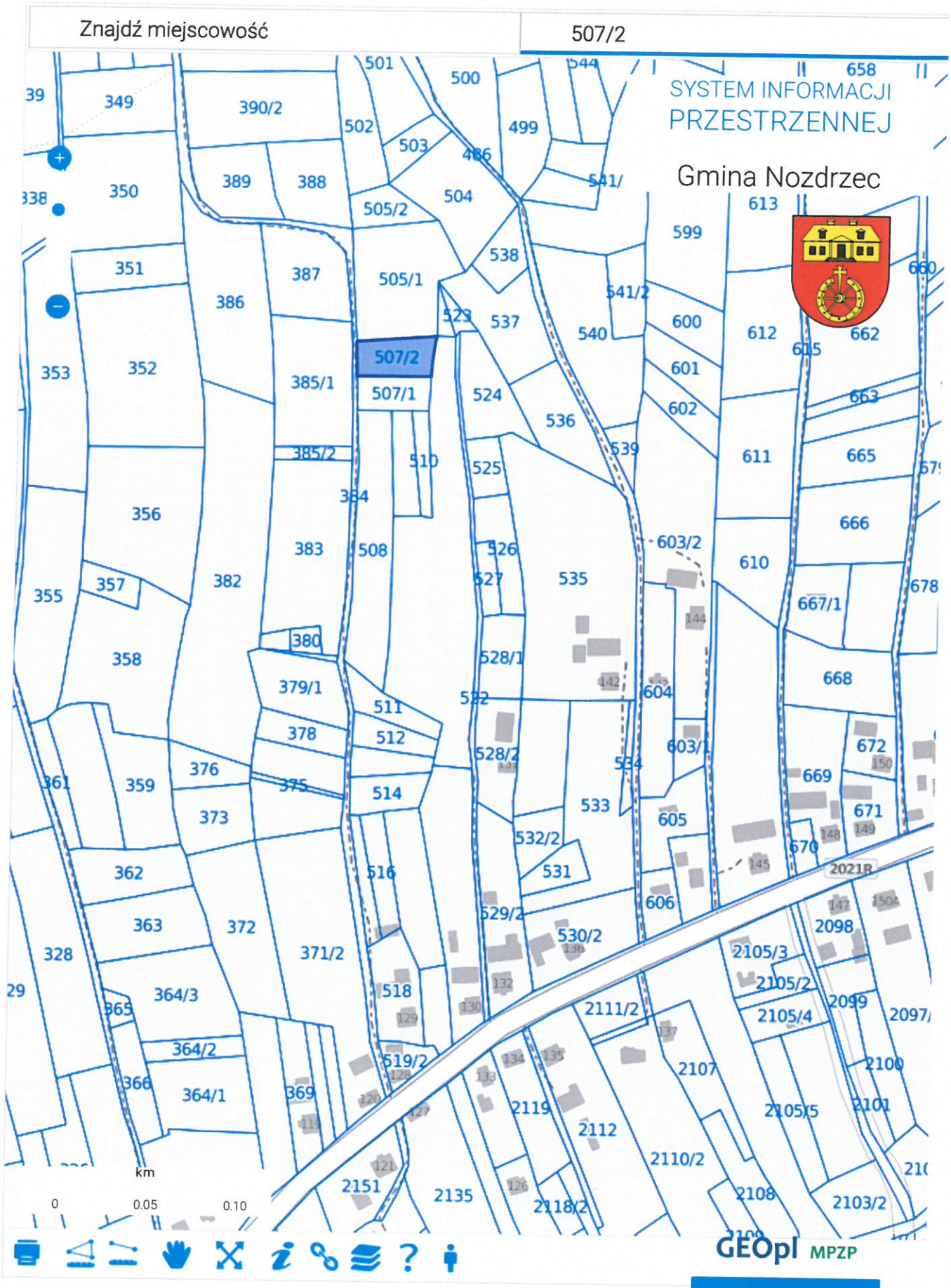
Znajdź miejscowość
507/2
SYSTEM INFORMACJI
PRZESTRZENNEJ
Gmina Nozdrzec
507/2
507/1
km
0
0.05
0.10
GEOpl MPZP
METADANE
© OpenStreetMap contributors
GISON
www.gison.pl

Projekt

Uchwała nr.....
Rady Gminy w Nozdrzcu
z dnia .....

w sprawie zaliczenia drogi do kategorii drogi gminnej

Na podstawie art.18 ust.2 pkt.15 ustawy z dnia 8 marca 1990 r. o samorządzie gminnym (j.t.Dz. U. z 2020 poz.713.) oraz art.7 ust.1 i 2 ustawy z dnia 21 marca 1985r. o drogach publicznych(j.t.Dz. U. z 2020. poz.470 z późn. zm.),po zasięgnięciu opinii Zarządu Powiatu Brzozowskiego, Rada Gminy w Nozdrzcu uchwala co następuje:

§1

Zalicza się do kategorii drogi gminnej publicznej, drogę wewnętrzną położoną na terenie Gminy Nozdrzec w obrębie geodezyjnym Wesoła: o numerze ewidencyjnym 877 o pow. 0,67 ha

Szczegółowe położenie i przebieg drogi wymienionej w § 1 zawiera załącznik nr 1 do niniejszej uchwały.

§ 3

Wykonanie uchwały powierza się Wójtowi Gminy Nozdrzec.

§ 2

Uchwała wchodzi w życie po upływie 14 dni od ogłoszenia w Dzienniku Urzędowym Województwa Podkarpackiego.

Znajdź miejscowość

877

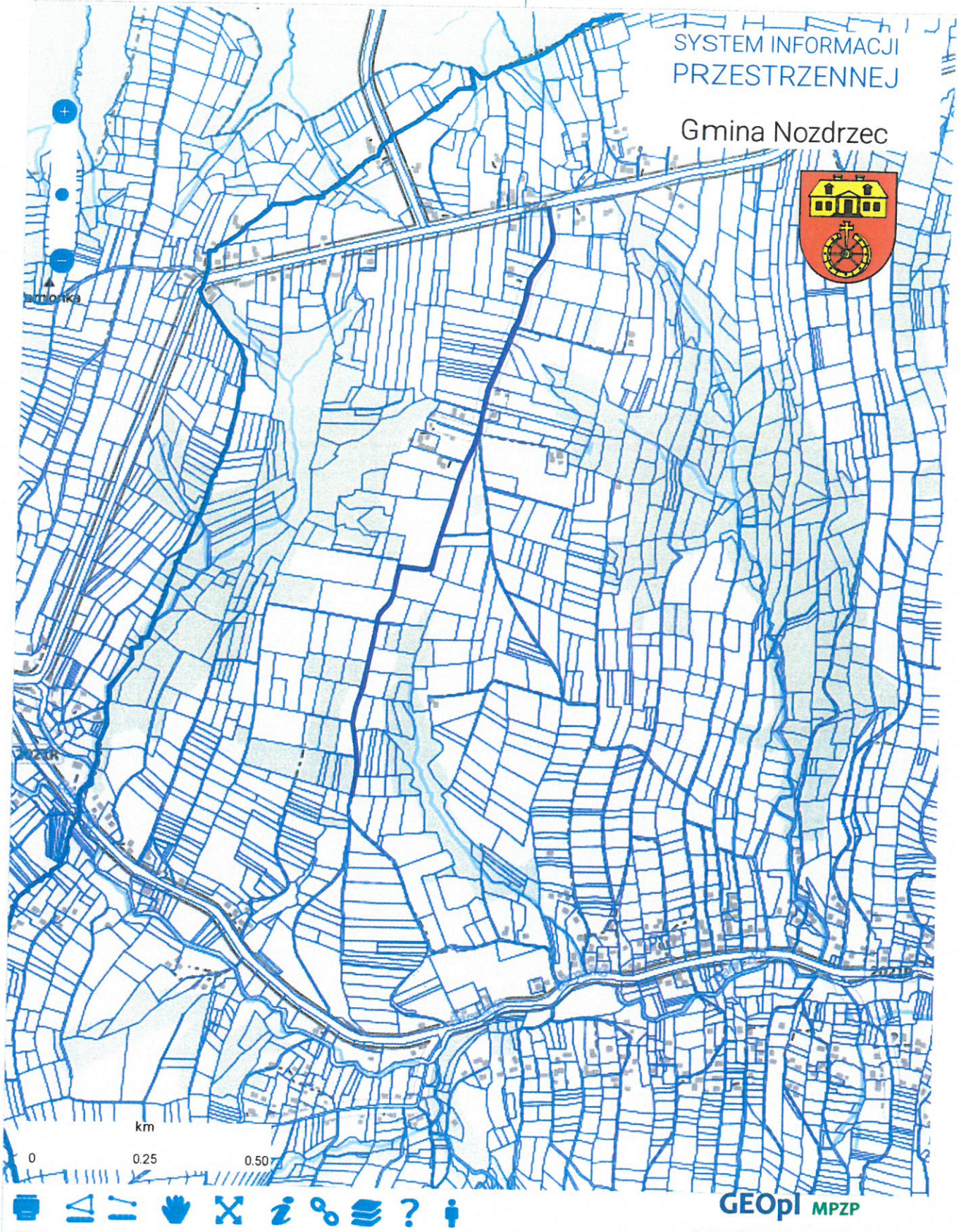

GEOpl MPZP

METADANE

© OpenStreetMap contributors

GISON
www.gison.pl

Projekt

UCHWAŁA NR ...../2020
RADY GMINY W NOZDRZCU
Z DNIA ..... 2020 ROKU

w sprawie wyrażenia zgody na sprzedaż w drodze przetargu ustnego nieograniczonego nieruchomości gruntowych, położonych w miejscowości Wesoła.

Na podstawie art. 18 ust. 2 pkt 9 lit. a ustawy z dnia 8 marca 1990 r. o samorządzie gminnym (t. j. Dz. U. z 2019. poz. 506. z późn. zm.) oraz art. 13 ust. 1, art. 37 ust. 1, art. 40 ust. 1 pkt. 1 ustawy z dnia 21 sierpnia 1997 r. o gospodarce nieruchomościami (t. j. Dz. U. z 2020. poz. 65 z późn. zm.)

Rada Gminy Nozdrzec
uchwala co następuje :

§ 1

Wyrazić zgodę na sprzedaż w drodze przetargu ustnego nieograniczonego, nieruchomości będących własnością Gminy Nozdrzec położonych w miejscowości Wesoła, oznaczonych w ewidencji gruntów, jako działki :

- nr 1538 o pow. 0,08 ha - dla której w Sądzie Rejonowym w Brzozowie prowadzona jest księga wieczysta nr KS1B/00049652/4,
- nr 2175/2 o pow. 0,10 ha, nr 2387 o pow. 0,10 ha, nr 4202/1 o pow.0,26 ha, nr 4202/3 o pow.0,12 ha-, dla których w Sądzie Rejonowym w Brzozowie prowadzona jest księga wieczysta nr KS1B/00061733/6,
- nr 5152 o pow. 0,11 ha, nr 5154/1 o pow. 0,04 ha, nr 7160 o pow. 0,09 ha, nr 7650 o pow. 0,23 ha, nr 7655 o pow. 0,36 ha, nr 8580 o pow. 0,21 ha, nr 8605 o pow. 0,15 ha, nr 9828 o pow. 0,23 ha, nr 10137 o pow. 0,33 ha, nr 10208 o pow. 0,24 ha, nr 10477/1 o pow. 0,35 ha, nr 10493/2 o pow. 0,07 ha, nr 10949 o pow. 0,10ha - dla których w Sądzie Rejonowym w Brzozowie prowadzona jest księga wieczysta nr KS1B/00036070/6,
- nr 5133 o pow. 0,16 ha, - dla której w Sądzie Rejonowym w Brzozowie prowadzona jest księga wieczysta nr KS1B/00062740/5,
- nr 5155 o pow. 0,12 ha, nr 5157/2 o pow. 0,13 ha, nr 5159 o pow. 0,37 ha, - dla których w Sądzie Rejonowym w Brzozowie prowadzona jest księga wieczysta nr KS1B/00062264/4,
- nr 6439 o pow. 0,16 ha, - dla której w Sądzie Rejonowym w Brzozowie prowadzona jest księga wieczysta nr KS1B/00067021/4,

- nr 9827 o pow. 0,25 ha, nr 9841 o pow. 0,29 ha, - dla których w Sądzie Rejonowym w Brzozowie prowadzona jest księga wieczysta nr KS1B/00058513/4,
- nr 9967 o pow. 0,41 ha, nr 9968 o pow. 0,26 ha, - dla których w Sądzie Rejonowym w Brzozowie prowadzona jest księga wieczysta nr KS1B/00037136/4,

§ 2

Wykonanie uchwały powierza się Wójtowi Gminy Nozdrzec.

§ 3

Uchwała wchodzi w życie z dniem podjęcia.

UZASADNIENIE

Wymienione w uchwale nieruchomości położone w miejscowości Wesoła są własnością Gminy Nozdrzec, na które Rada Sołecka wsi Wesoła w dniu 27 lutego 2020 r. wydała pozytywna opinię o sprzedaży.

Działki nr 8580, nr 8605, nr 9828, nr 4202/3- zakrzaczone z dostępem do dróg gminnych, nr 5133-zakrzaczona brak dostępu do drogi publicznej, nr 5154/1 -zakrzaczona istniejąca studnia, nr 10949, nr 7650, nr 5157/2, nr 5152- częściowo zakrzaczone z dostępem do dróg gminnych, nr 7160, nr 9967, nr 9968, nr 10208, nr 10493/2, nr 2387, nr 10477/1, nr 10137, nr 9841, nr 9827, nr 7655, nr 5159 - rolne z dostępem do dróg gminnych, nr 5155- częściowo zakrzaczona brak dostępu do drogi, nr 2175/2, - z dostępem do drogi powiatowej nr 1538, nr 6439, - zabudowane z dostępem do dróg gminnych.

Cena wywoławcza działki dla potrzeb przetargu zostanie ustalona na podstawie jej wartości określonej w opinii rzeczoznawcy majątkowego.

W wyniku realizacji uchwały gmina uzyska dochód w postaci ceny sprzedaży. Dochodem gminy będzie również należność z tytułu podatku od nieruchomości. Ze względu na fakt, iż zgodnie z art. 18 ust. 2, pkt 9 lit. a) ustawy z dnia 8 marca 1990 r. o samorządzie gminnym (t. j. Dz. U. z 2019. poz. 506 ze zm.) do sprzedaży nieruchomości niezbędna jest zgoda rady gminy, nie ma możliwości podjęcia alternatywnych, w stosunku do proponowanej uchwały, środków umożliwiających osiągnięcie zamierzonego celu.

Wobec powyższego, podjęcie uchwały wg przedstawionego projektu,

Wesoła 1538

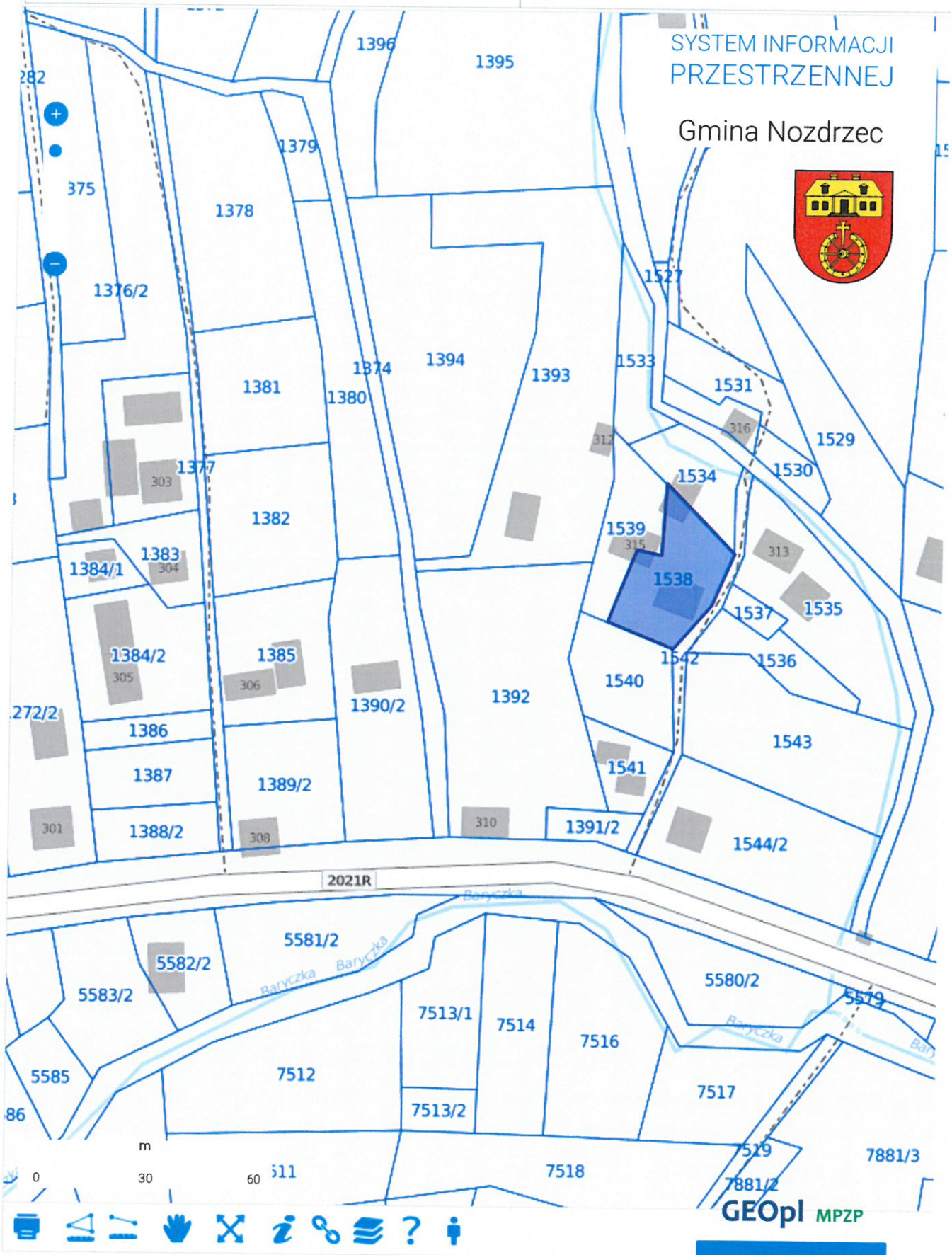

GEOpl MPZP

METADANE

© OpenStreetMap contributors

GISON
www.gison.pl

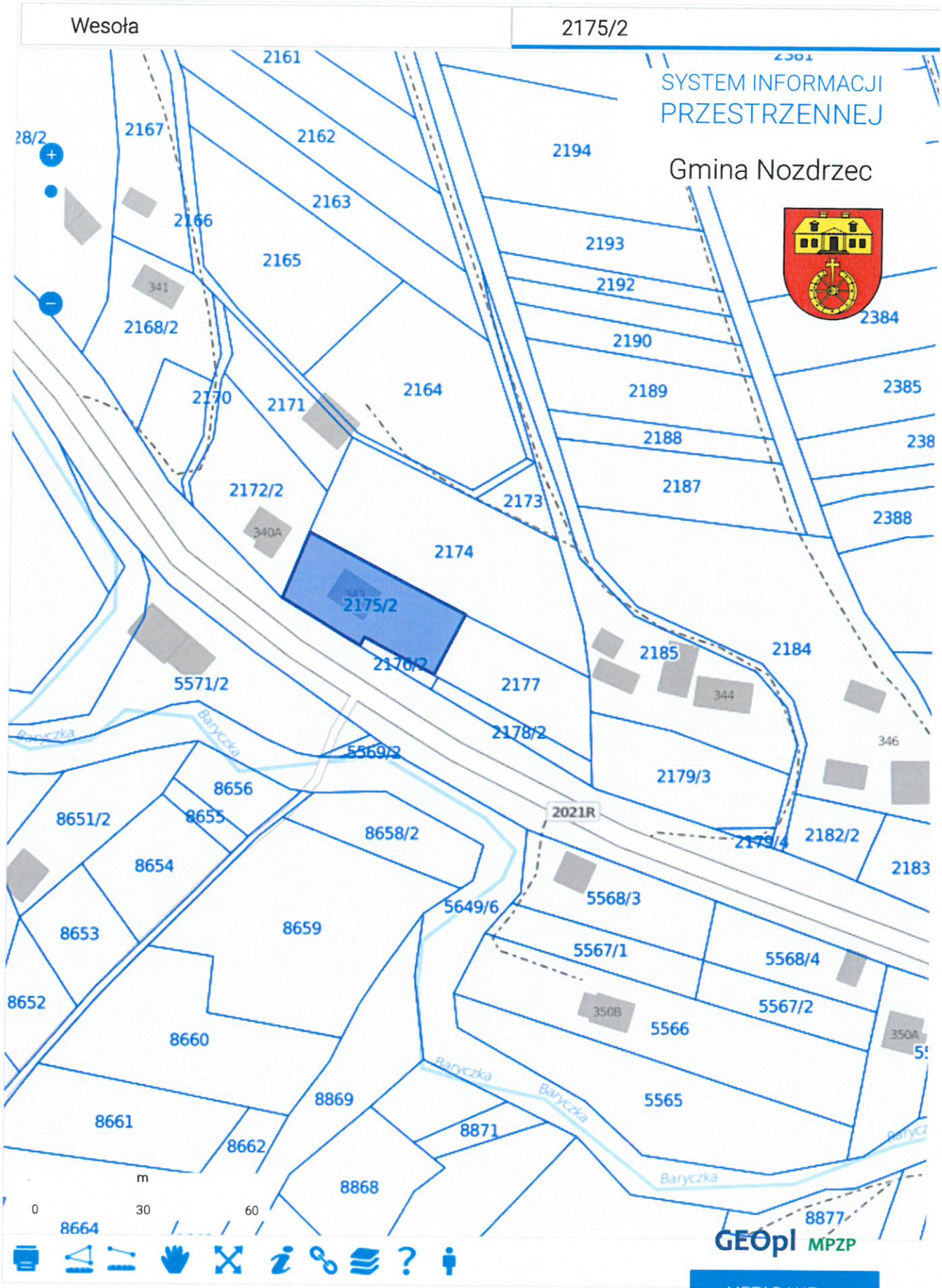
Wesoła
2175/2
SYSTEM INFORMACJI PRZESTRZENNEJ
Gmina Nozdrzec
2161
2167
2162
2194
2163
2166
2165
2193
2192
2384
2168/2
2190
2164
2189
2385
2170
2171
2188
2172/2
2187
2173
2388
2174
2175/2
2176/2
2185
2184
5571/2
2177
2178/2
5569/2
2179/3
2021R
2179/4
2182/2
2183
8656
8655
8651/2
8658/2
8654
5649/6
5568/3
8653
8659
5567/1
5568/4
8652
5567/2
5566
8660
8869
5565
8661
8871
8662
8868
8664
8877
m
0
30
60
GEOpl MPZP
METADANE
© OpenStreetMap contributors
GISON
www.gison.pl

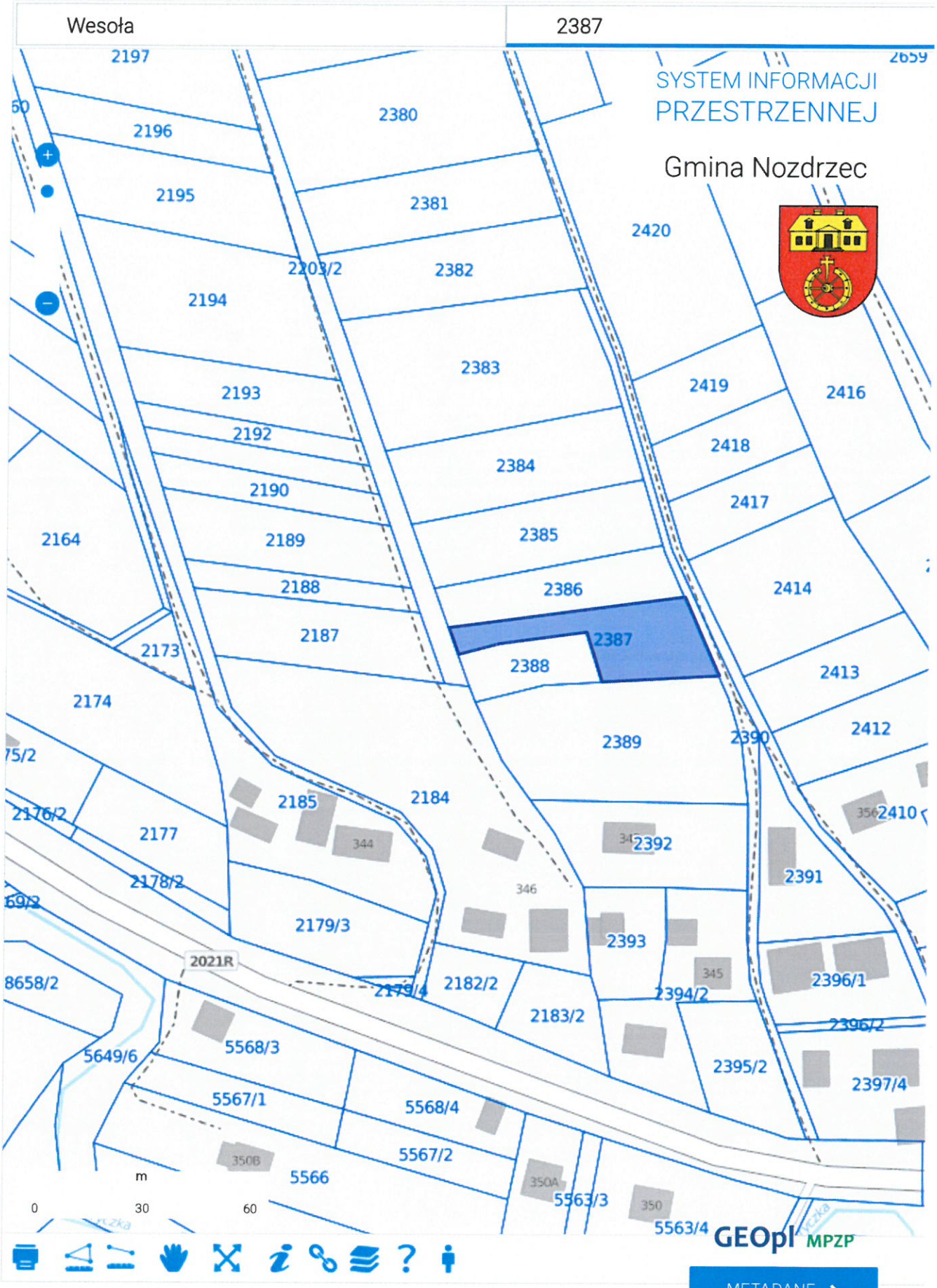
Wesoła
2387
SYSTEM INFORMACJI PRZESTRZENNEJ
Gmina Nozdrzec
2197
2196
2195
2194
2193
2192
2190
2189
2188
2187
2380
2381
2382
2383
2384
2385
2386
2387
2388
2389
2390
2391
2392
2393
2394/2
2395/2
2396/1
2396/2
2397/4
2410
2412
2413
2414
2416
2417
2418
2419
2420
2203/2
2164
2173
2174
2176/2
2177
2178/2
2179/3
2179/4
2182/2
2183/2
2184
2185
2021R
8658/2
5649/6
5568/3
5567/1
5568/4
5567/2
5566
5563/3
5563/4
344
346
345
350B
350A
350
m
0
30
60
GEOpl MPZP
METADANE
© OpenStreetMap contributors
GISON
www.gison.pl

Wesoła 4202/1

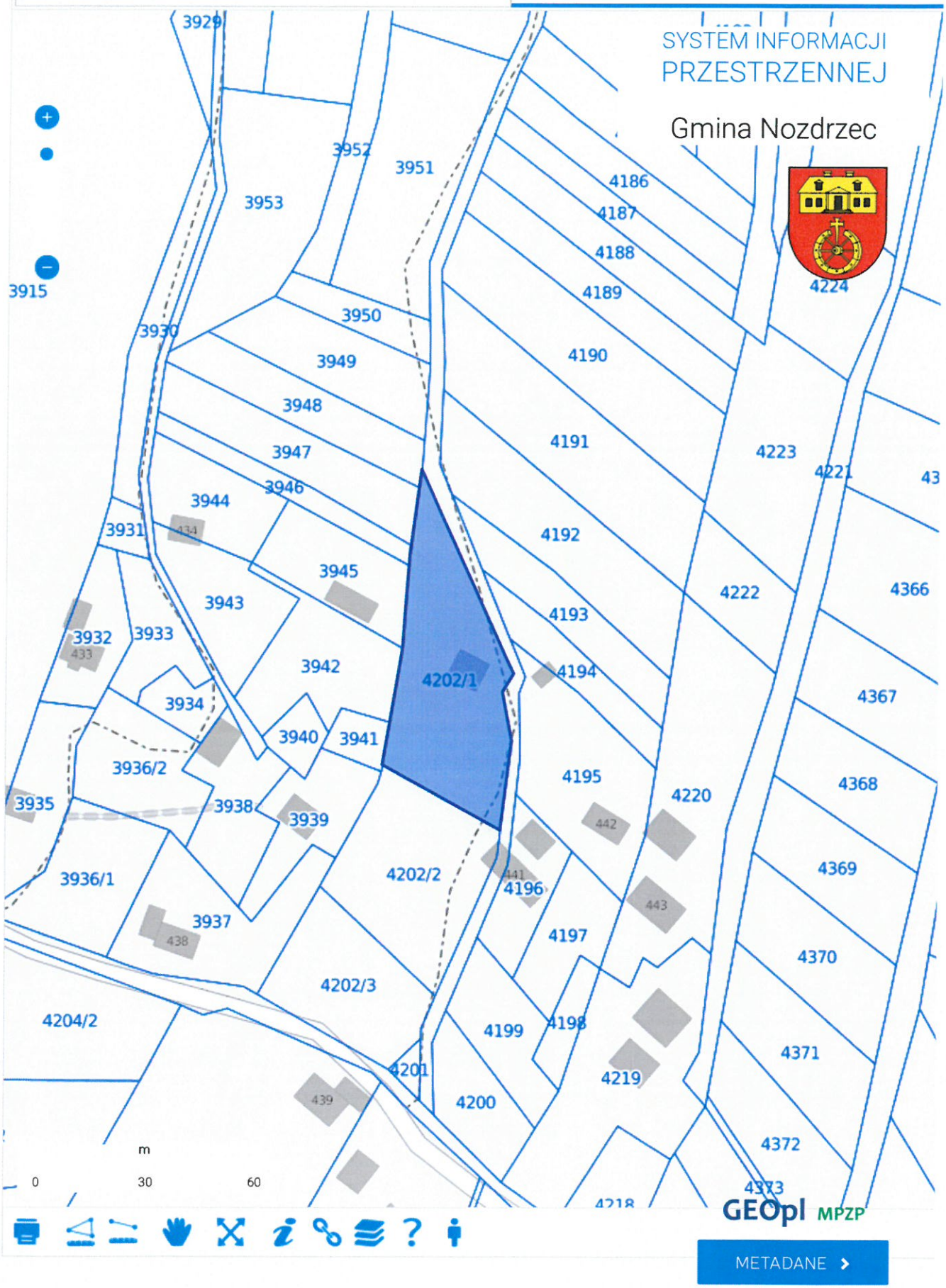

Wesoła 4202/3

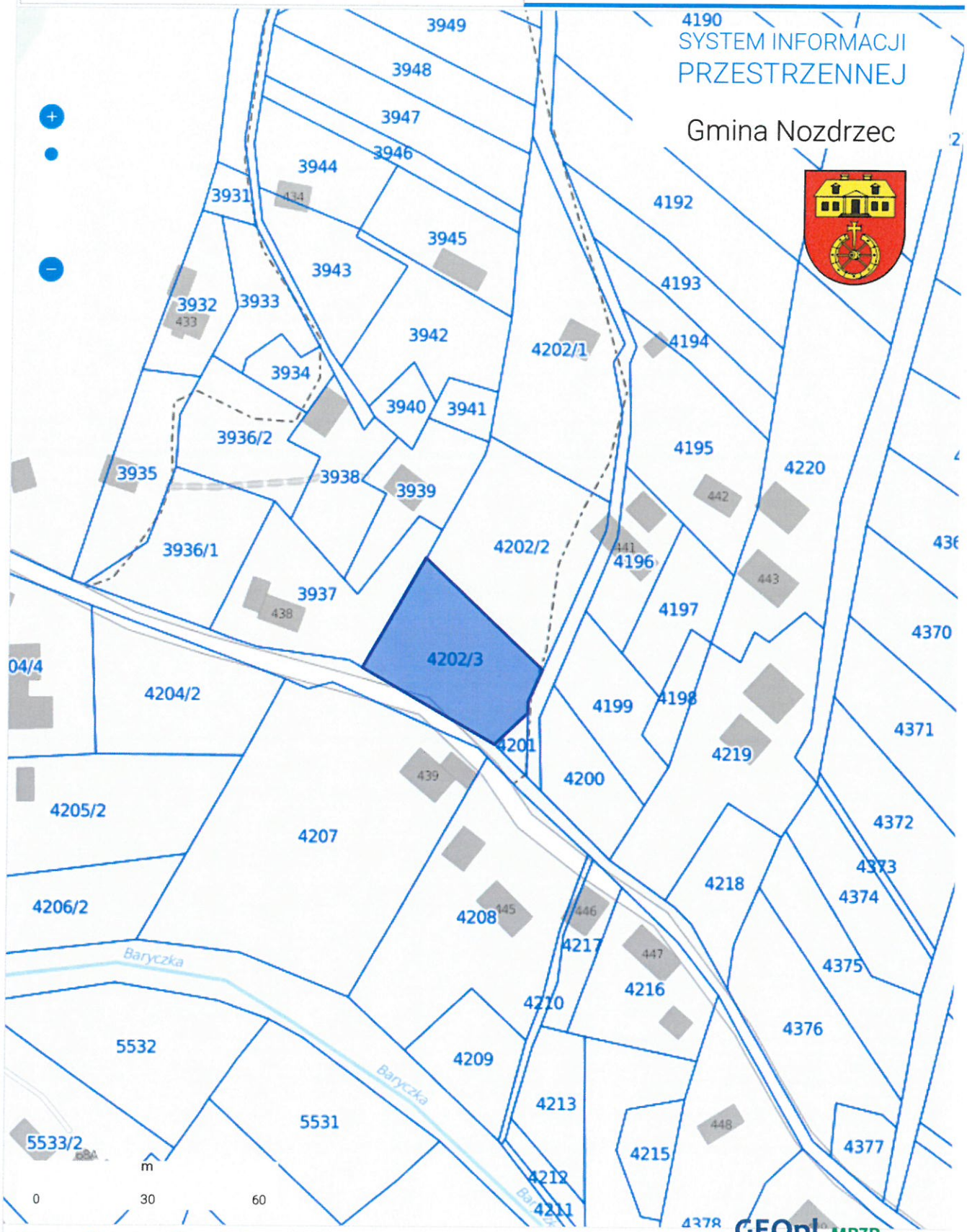

GEOpl MPZP

METADANE

© OpenStreetMap contributors

GISON
www.gison.pl

Wesoła 5152

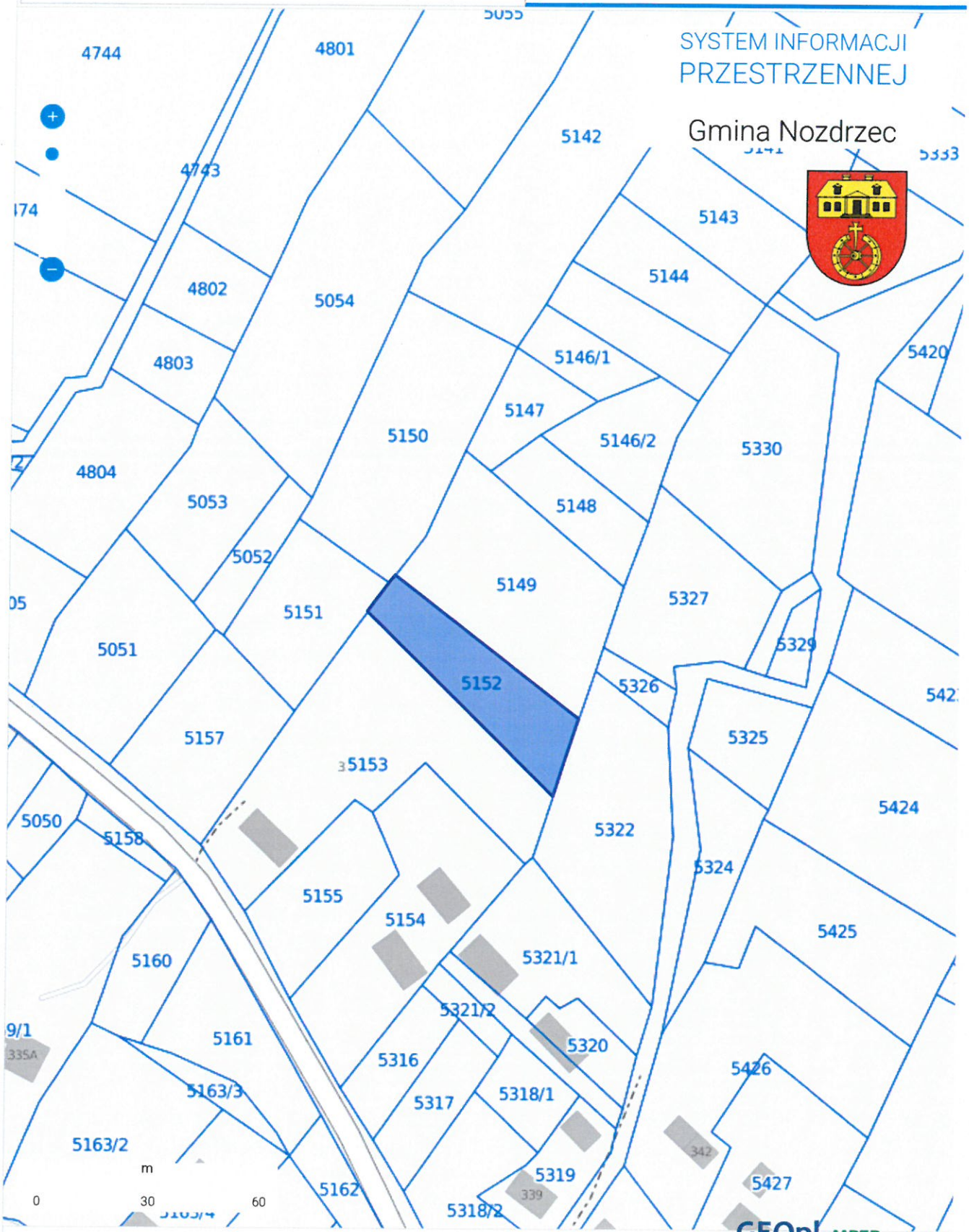

GEOpl MPZP

METADANE

© OpenStreetMap contributors

GISON
www.gison.pl

Wesoła 5154/1

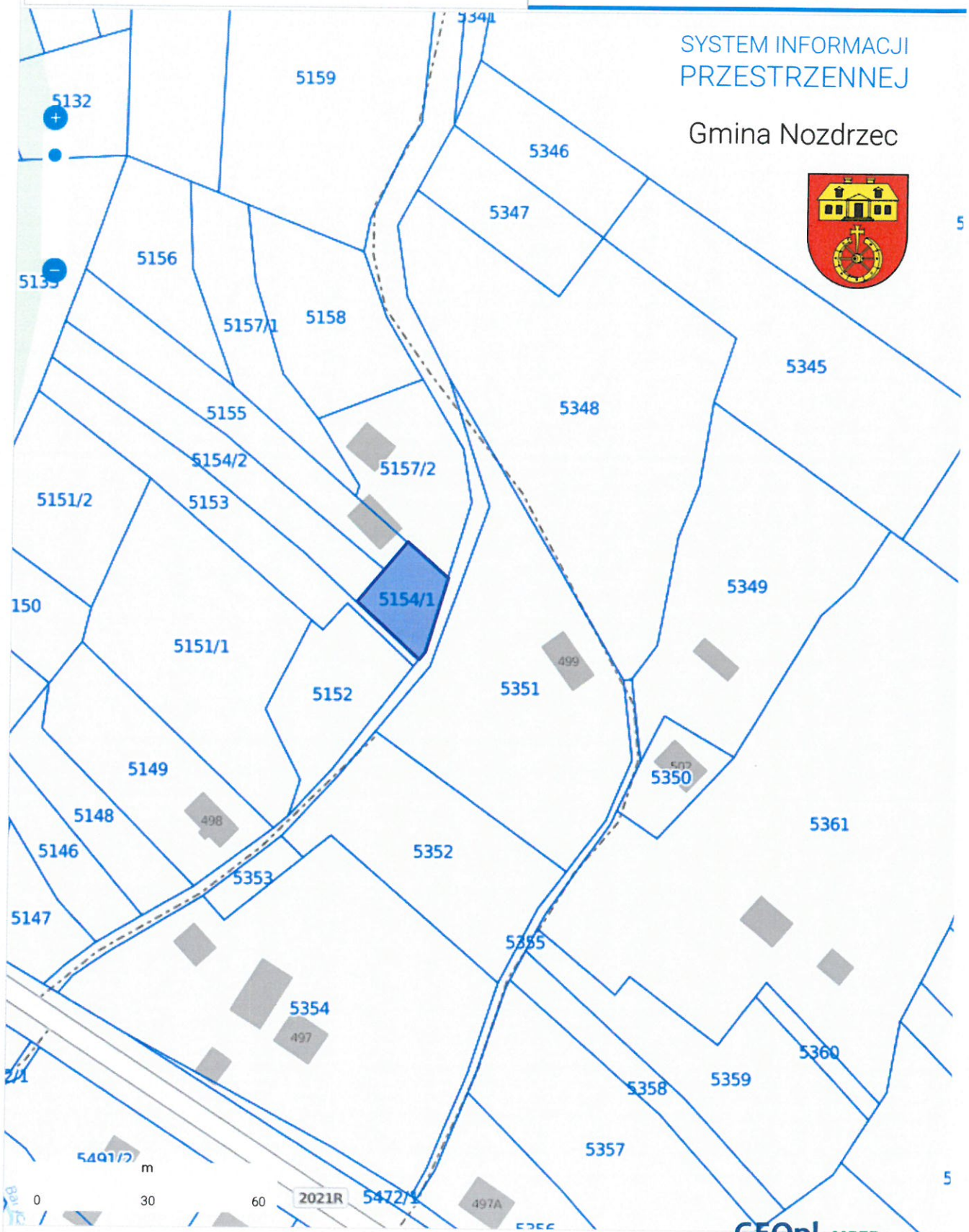

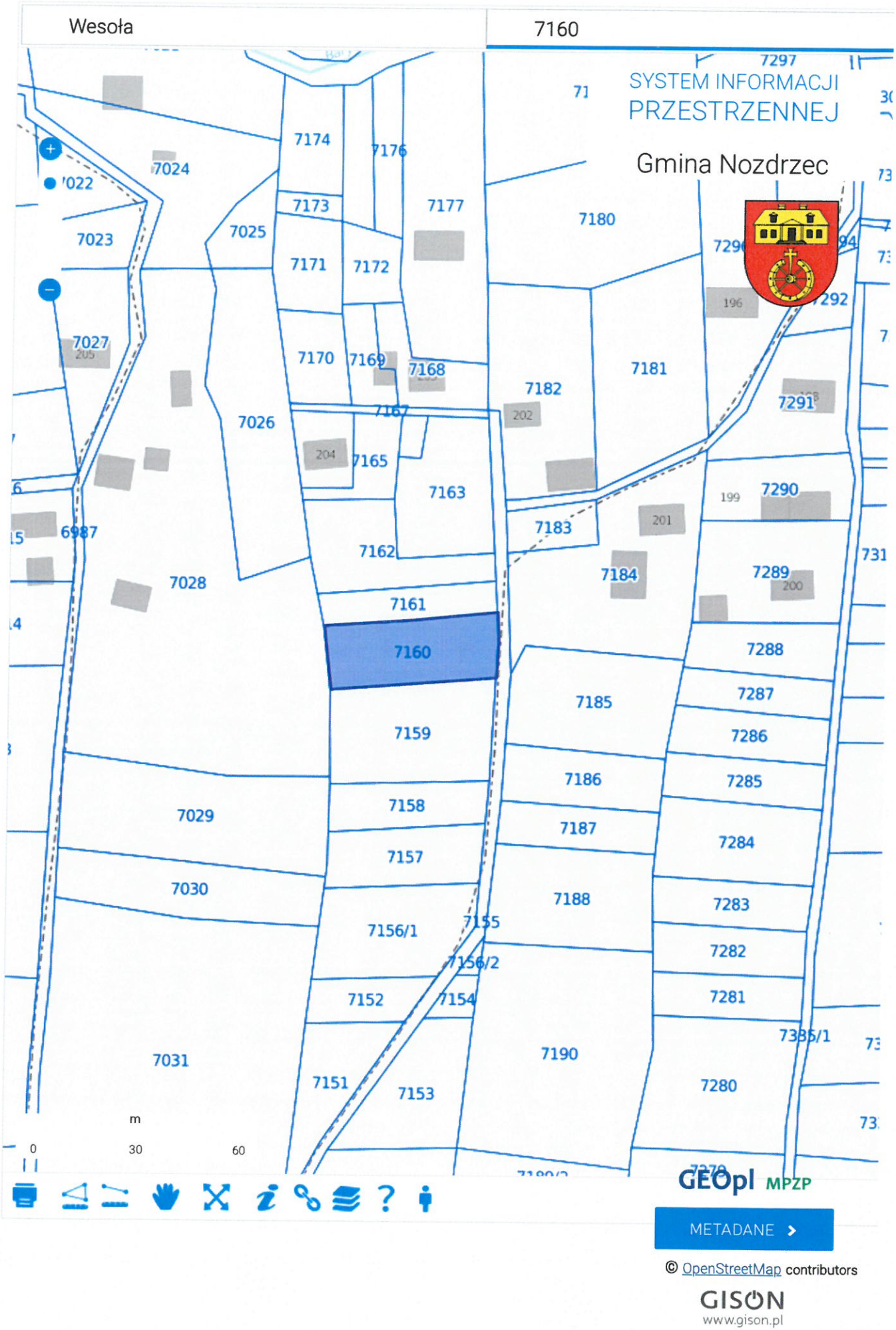
Wesoła
7160
SYSTEM INFORMACJI
PRZESTRZENNEJ
Gmina Nozdrzec
7174
7176
7024
7173
7177
7180
7023
7025
7171
7172
7027
7170
7169
7168
7182
7181
7026
7167
7165
7163
7183
7290
6987
7162
7184
7289
7028
7161
7160
7288
7287
7185
7159
7286
7186
7285
7029
7158
7187
7284
7157
7030
7188
7283
7156/1
7155
7282
7156/2
7152
7154
7281
7031
7190
7151
7153
7280
m
0
30
60
GEOpl MPZP
METADANE
© OpenStreetMap contributors
GISON
www.gison.pl

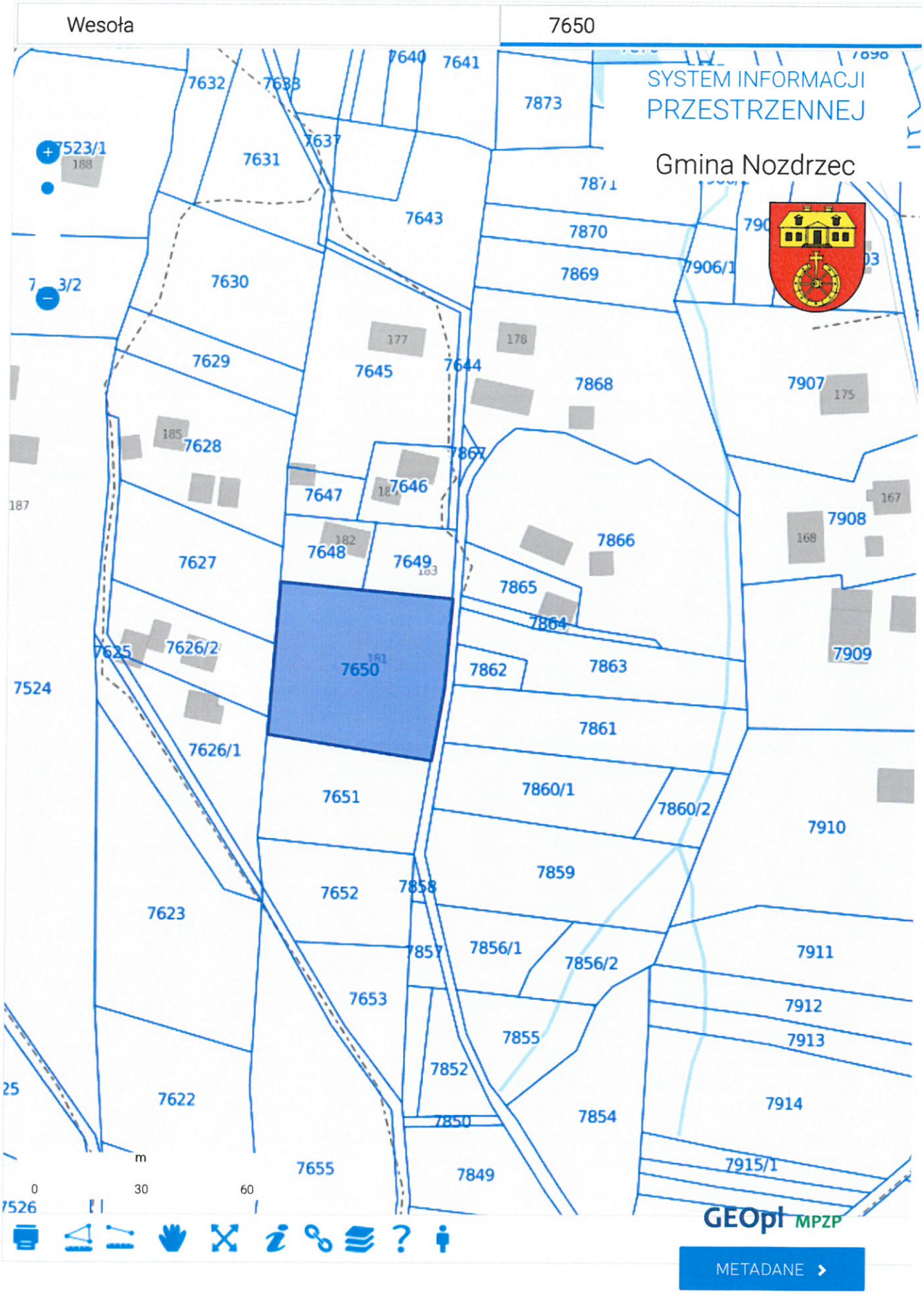
Wesoła
7650
SYSTEM INFORMACJI
PRZESTRZENNEJ
Gmina Nozdrzec
7632
7633
7640
7641
7873
7523/1
7631
7637
7643
7871
7870
7869
7906/1
7630
7629
7645
7644
7868
7907
7628
7647
7646
7867
7908
7627
7648
7649
7866
7865
7864
7909
7626/2
7625
7650
7862
7863
7524
7626/1
7861
7651
7860/1
7860/2
7910
7652
7858
7859
7623
7857
7856/1
7856/2
7911
7653
7912
7855
7913
7852
7622
7854
7914
7850
7655
7849
7915/1
m
0
30
60
GEOpl MPZP
METADANE
© OpenStreetMap contributors
GISON
www.gison.pl

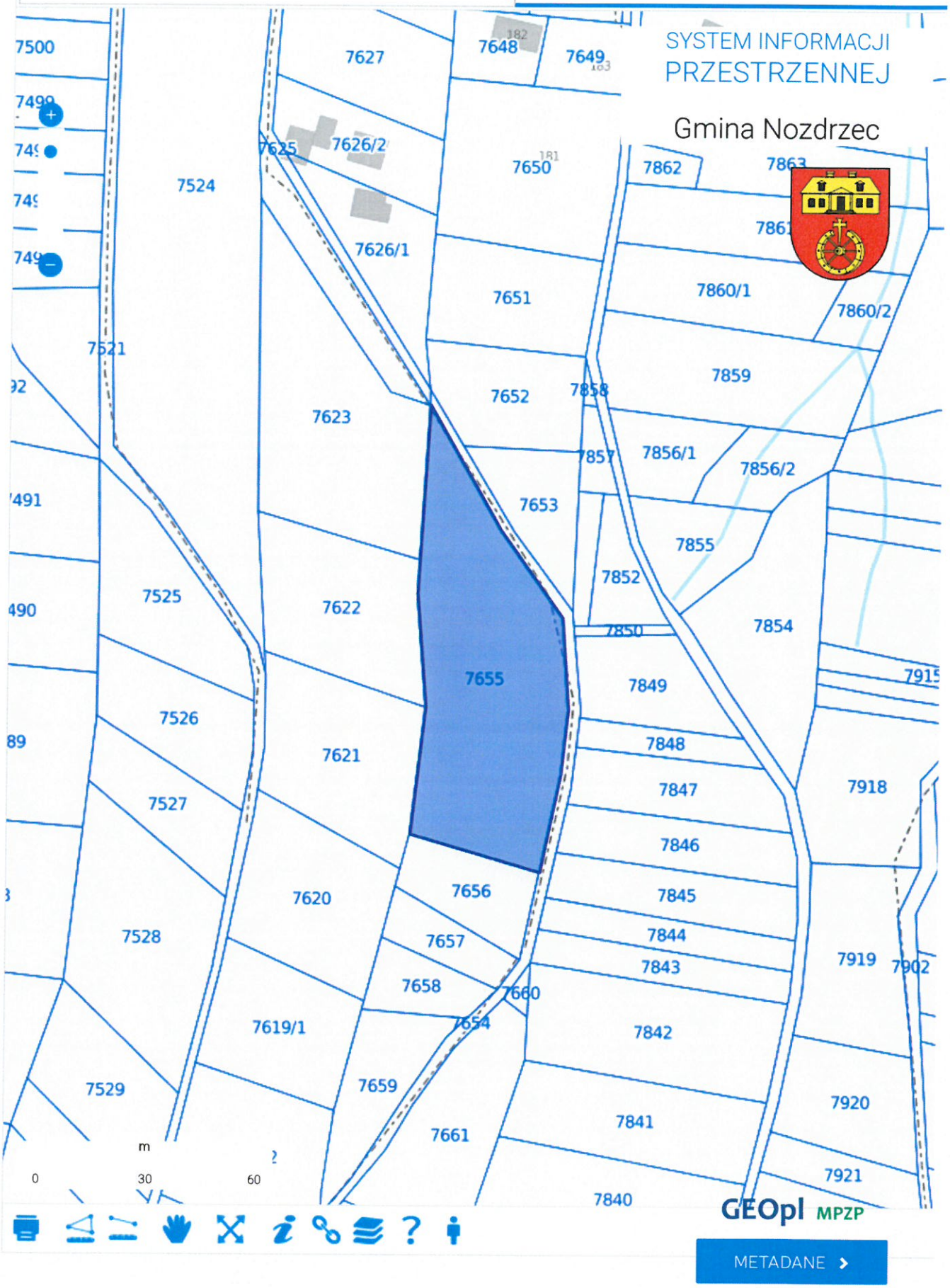
Wesoła
7655
SYSTEM INFORMACJI
PRZESTRZENNEJ
Gmina Nozdrzec
7500
7499
7524
7627
7648
7649
7625
7626/2
7650
7862
7863
7861
7626/1
7651
7860/1
7860/2
7521
7859
7652
7858
7623
7857
7856/1
7856/2
7653
7855
7852
7525
7622
7850
7854
7655
7849
7915
7526
7621
7848
7847
7918
7527
7846
7620
7656
7845
7844
7528
7657
7843
7919
7902
7658
7660
7619/1
7654
7842
7529
7659
7920
7841
7661
7921
7840
m
0
30
60
GEOpl MPZP
METADANE
© OpenStreetMap contributors
GISON
www.gison.pl

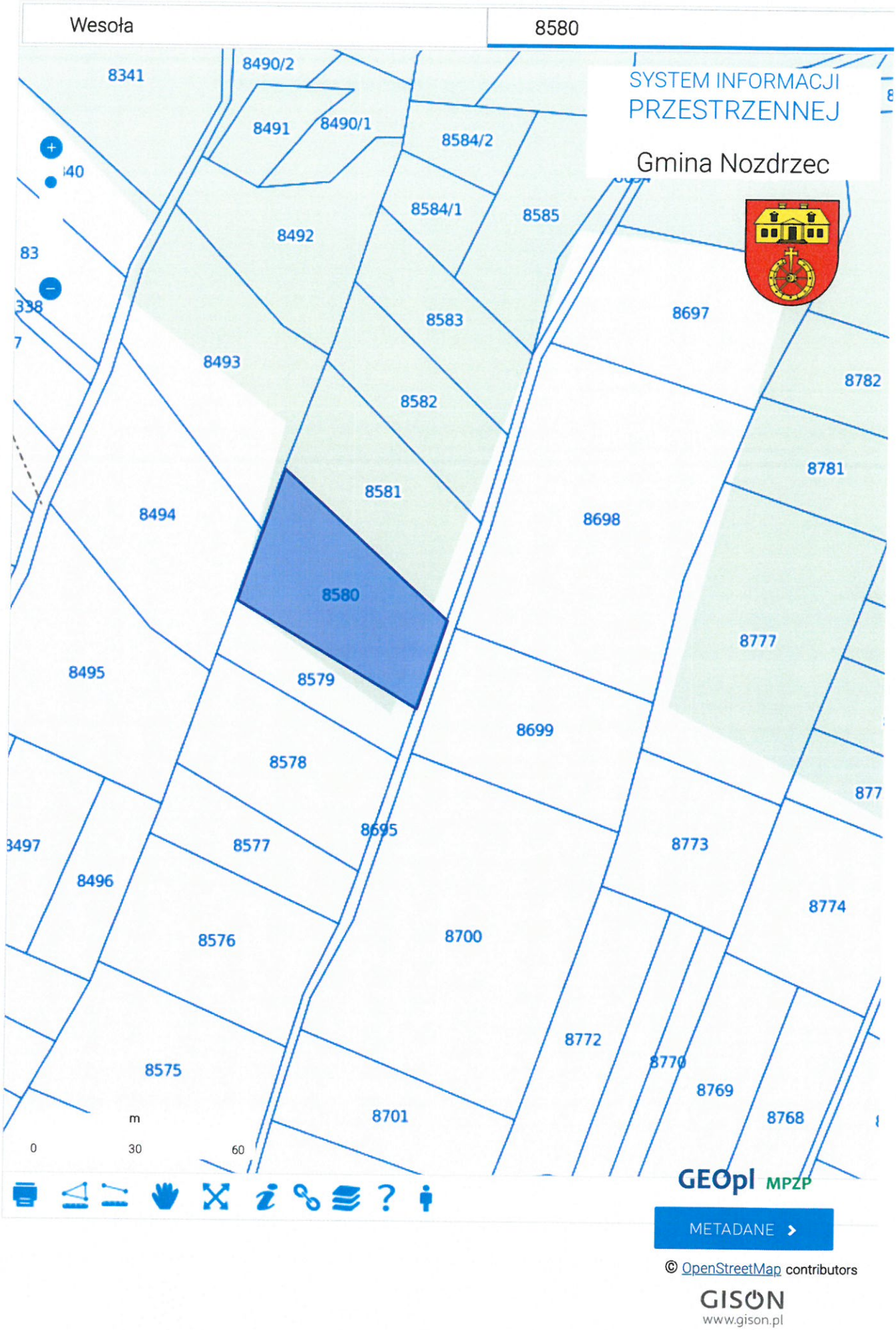
Wesoła
8580
SYSTEM INFORMACJI
PRZESTRZENNEJ
Gmina Nozdrzec
8341
8490/2
8491
8490/1
8584/2
8584/1
8585
8492
8583
8697
8493
8582
8782
8581
8781
8494
8698
8580
8777
8495
8579
8699
8578
8695
8773
8497
8577
8496
8774
8576
8700
8772
8575
8770
8769
8701
8768
m
0
30
60
GEOpl MPZP
METADANE
© OpenStreetMap contributors
GISON
www.gison.pl

Wesoła 8605

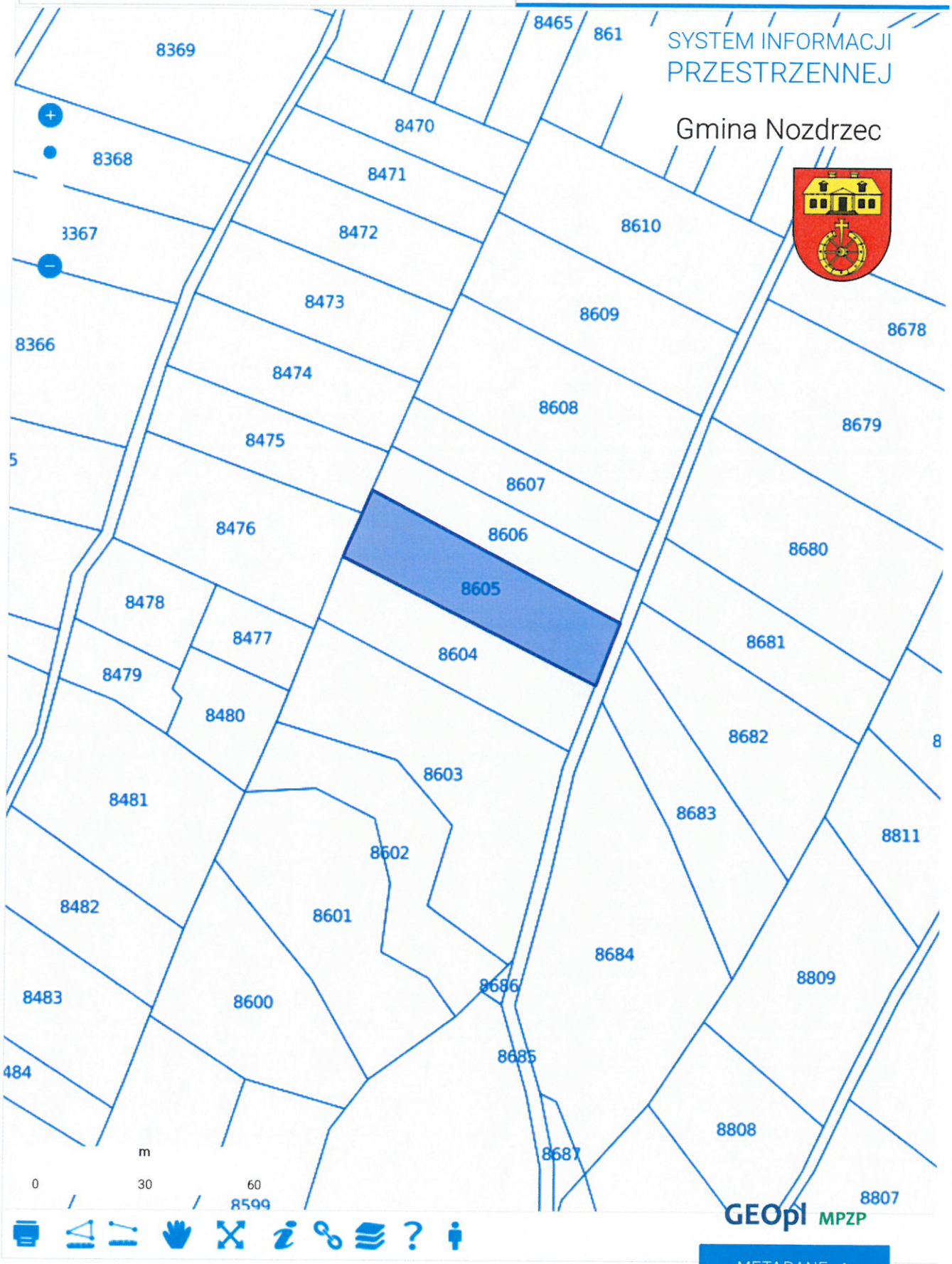
SYSTEM INFORMACJI PRZESTRZENNEJ
Gmina Nozdrzec
8369
8368
3367
8366
5
484
8465
861
8470
8471
8472
8473
8474
8475
8476
8478
8477
8479
8480
8481
8482
8483
8610
8609
8608
8607
8606
8605
8604
8603
8602
8601
8600
8599
8686
8685
8687
8684
8683
8682
8681
8680
8679
8678
8809
8808
8807
8811
8
m
0
30
60
GEOpl MPZP
METADANE
© OpenStreetMap contributors
GISON
www.gison.pl

Wesoła 9828

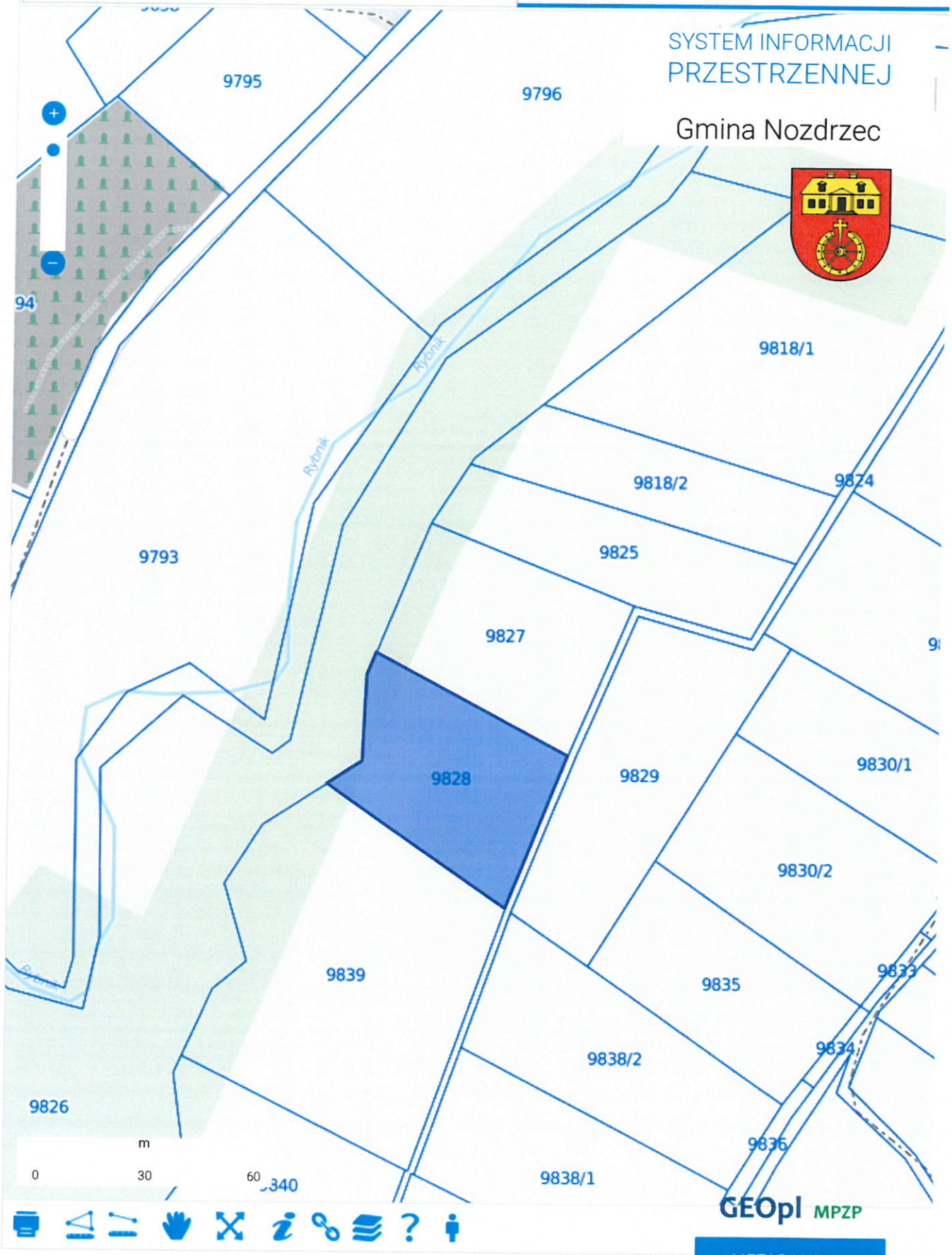
SYSTEM INFORMACJI
PRZESTRZENNEJ
Gmina Nozdrzec
9795
9796
9818/1
9818/2
9824
9825
9793
9827
9828
9829
9830/1
9830/2
9839
9835
9833
9834
9838/2
9826
9836
9838/1
Rybnik
m
0
30
60
GEOpl MPZP
METADANE
© OpenStreetMap contributors
GISON
www.gison.pl

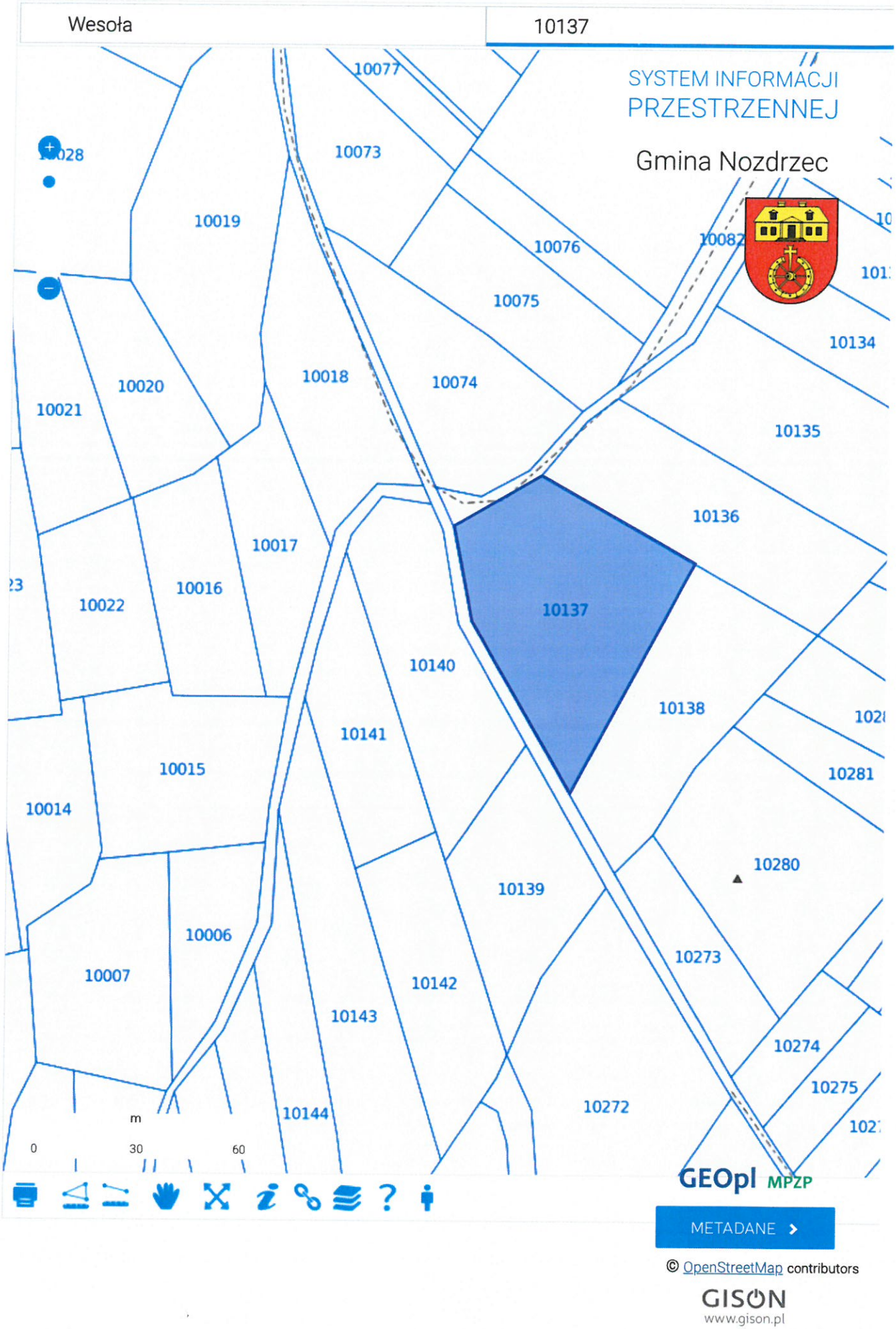
Wesoła
10137
SYSTEM INFORMACJI
PRZESTRZENNEJ
Gmina Nozdrzec
10077
10073
10028
10019
10076
10082
10075
10134
10020
10018
10074
10021
10135
10136
10017
10016
10022
10137
10140
10138
10141
10281
10015
10014
10280
10139
10006
10273
10007
10142
10143
10274
10275
10144
10272
m
0
30
60
GEOpl MPZP
METADANE
© OpenStreetMap contributors
GISON
www.gison.pl

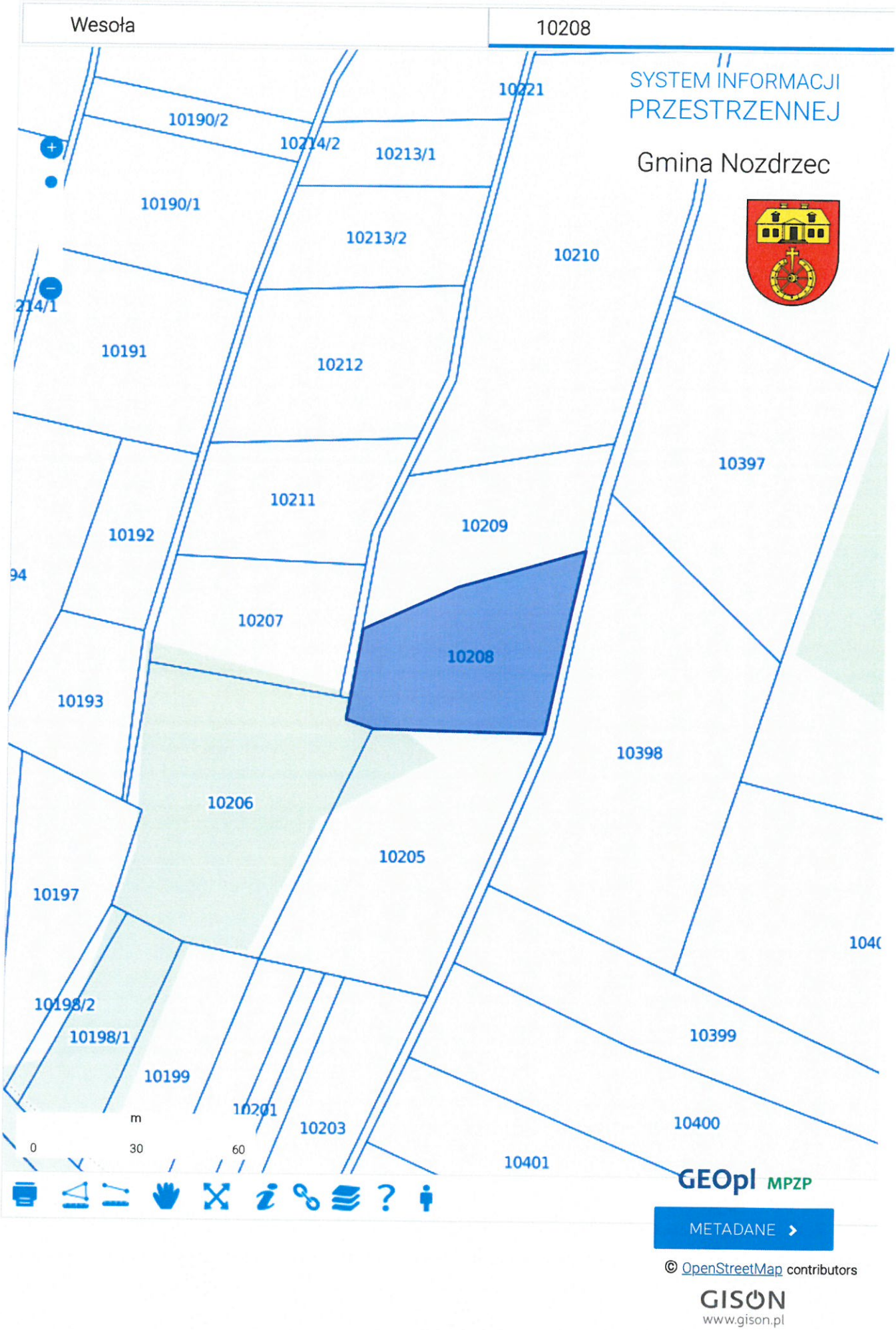
Wesoła
10208
SYSTEM INFORMACJI PRZESTRZENNEJ
Gmina Nozdrzec
10221
10190/2
10214/2
10213/1
10190/1
10213/2
10210
214/1
10191
10212
10397
10211
10209
10192
94
10207
10208
10193
10398
10206
10205
10197
10198/2
10198/1
10399
10199
10201
10203
10400
10401
m
0
30
60
GEOpl MPZP
METADANE
© OpenStreetMap contributors
GISON
www.gison.pl

Wesoła 10477/1

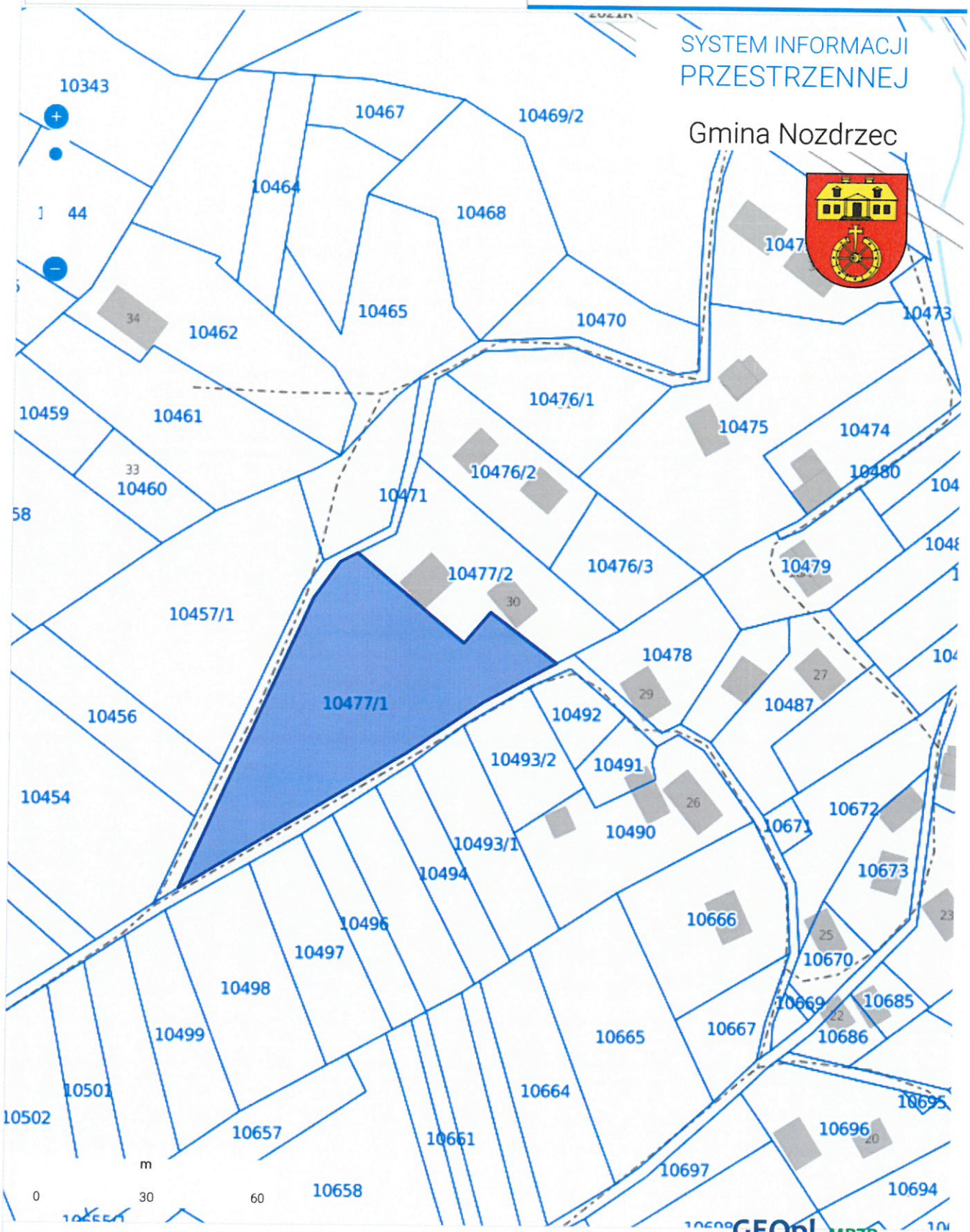

Wesoła

10493/2

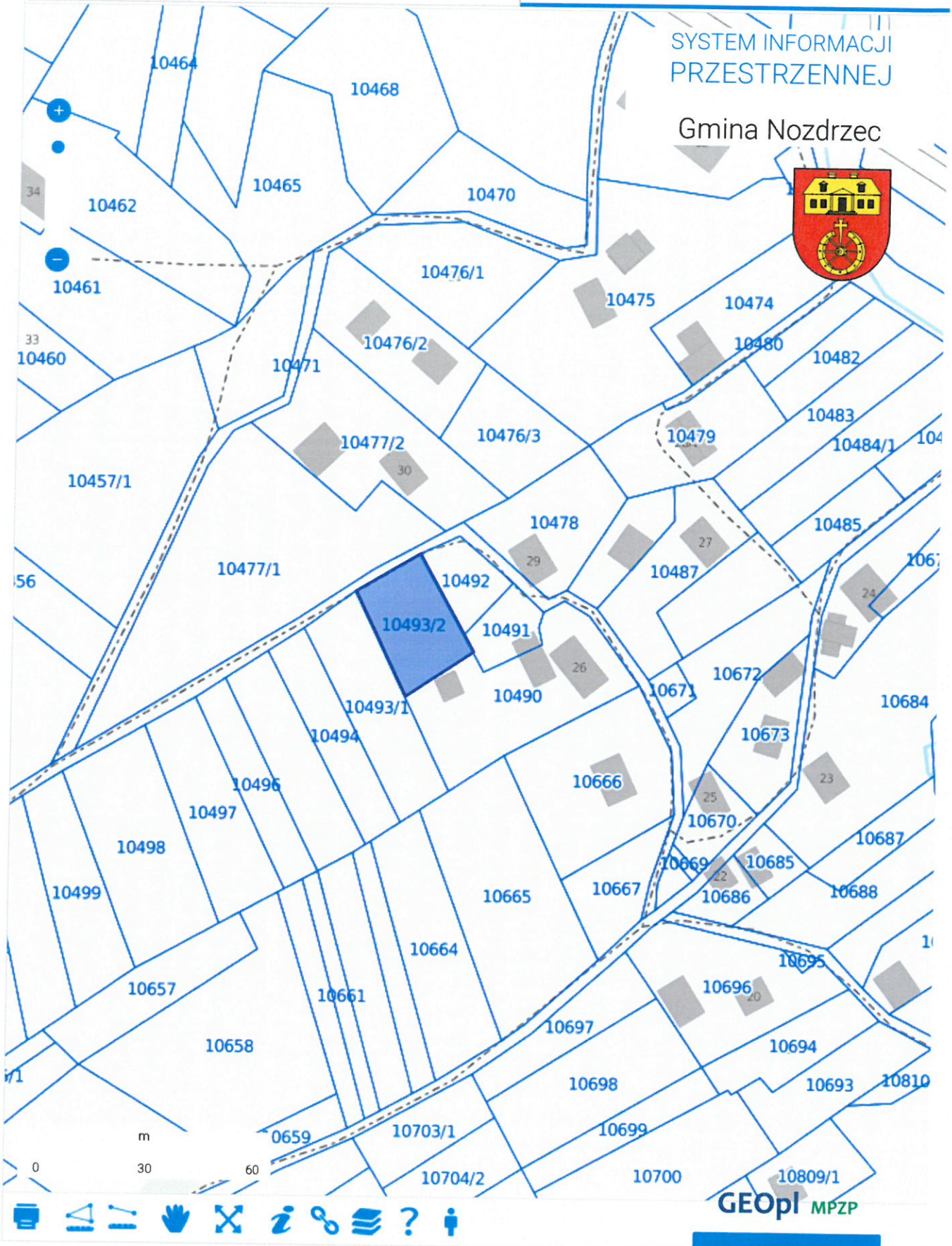

Wesoła 10949

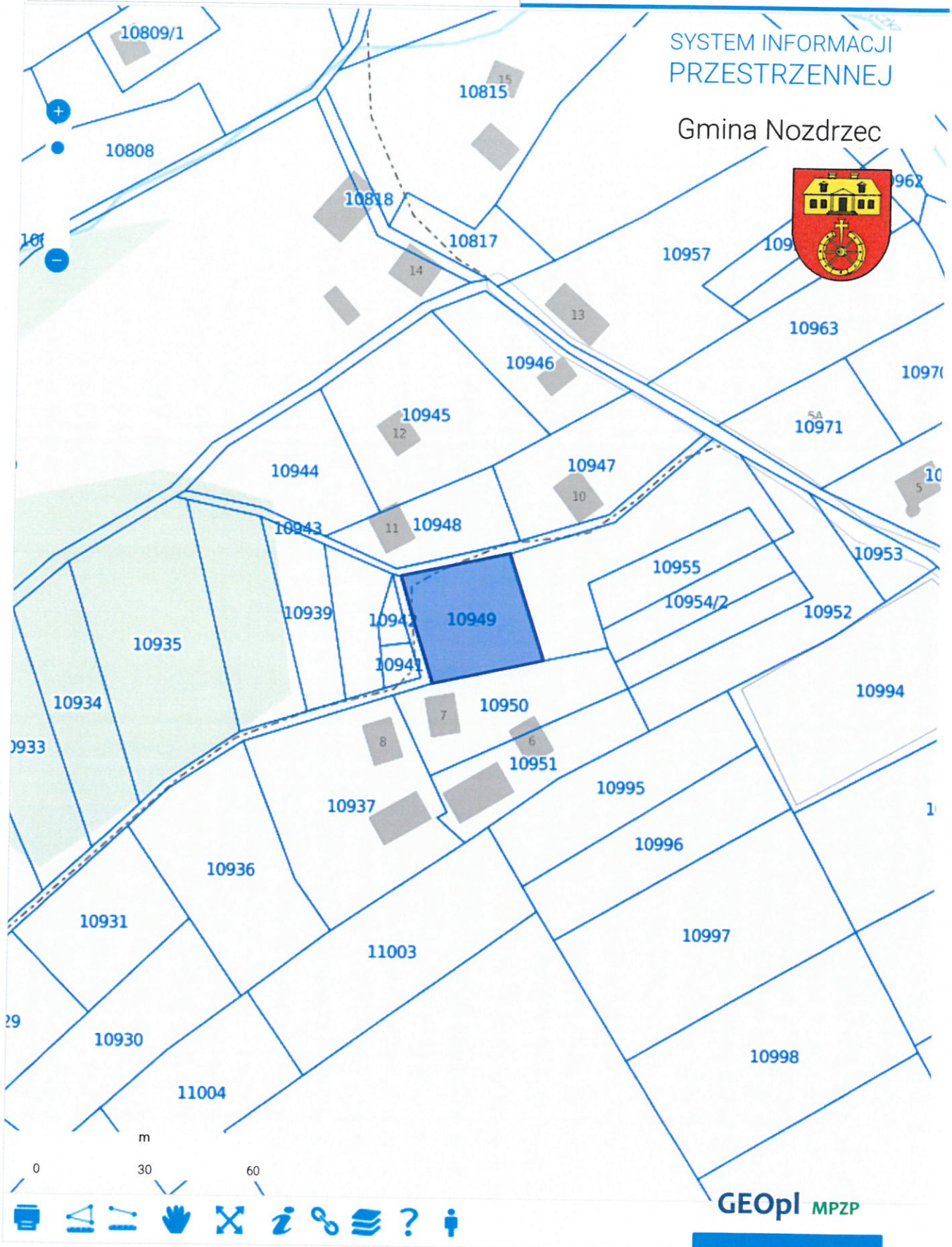

GEOpl MPZP

METADANE

© OpenStreetMap contributors

GISON
www.gison.pl

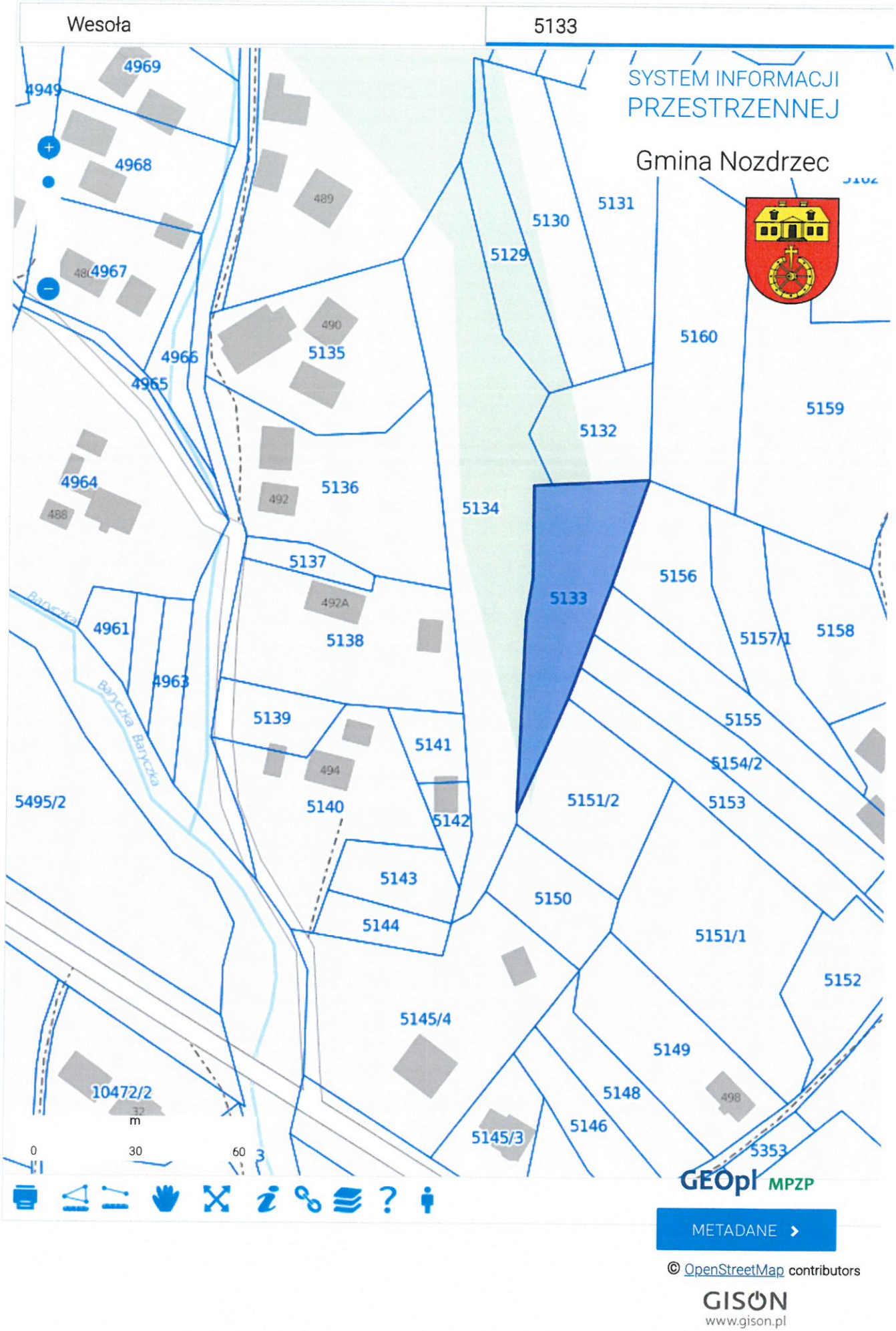
Wesoła
5133
SYSTEM INFORMACJI
PRZESTRZENNEJ
Gmina Nozdrzec
4969
4949
4968
489
4967
490
5135
4966
4965
5131
5130
5129
5160
5159
5132
4964
488
492
5136
5134
5137
492A
5138
5133
5156
5157/1
5158
4961
4963
Baryczka
5139
5141
494
5140
5142
5155
5154/2
5153
5151/2
5495/2
5143
5144
5150
5151/1
5152
5145/4
5149
10472/2
5148
498
5146
5145/3
5353
m
0
30
60
GEOpl MPZP
METADANE
© OpenStreetMap contributors
GISON
www.gison.pl

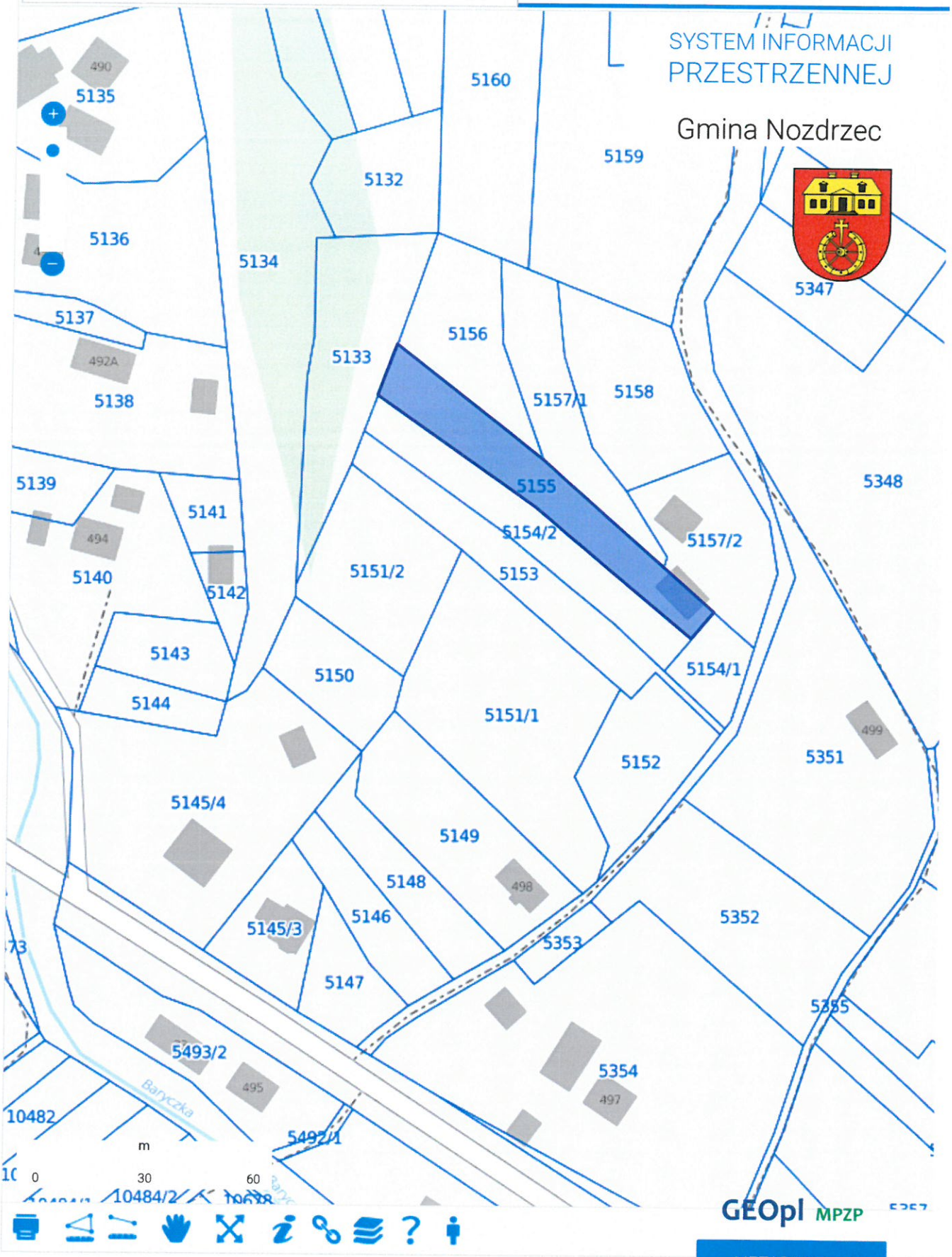
Wesoła
5155
SYSTEM INFORMACJI
PRZESTRZENNEJ
Gmina Nozdrzec
5135
5136
5137
5138
5139
5140
5141
5142
5143
5144
5145/4
5145/3
5146
5147
5148
5149
5150
5151/1
5151/2
5152
5153
5154/1
5154/2
5155
5156
5157/1
5157/2
5158
5159
5160
5132
5133
5134
5347
5348
5351
5352
5353
5354
5355
5493/2
5492/1
10482
10484/2
490
492A
494
495
497
498
499
Baryczka
m
0
30
60
GEOpl MPZP
METADANE
© OpenStreetMap contributors
GISON
www.gison.pl

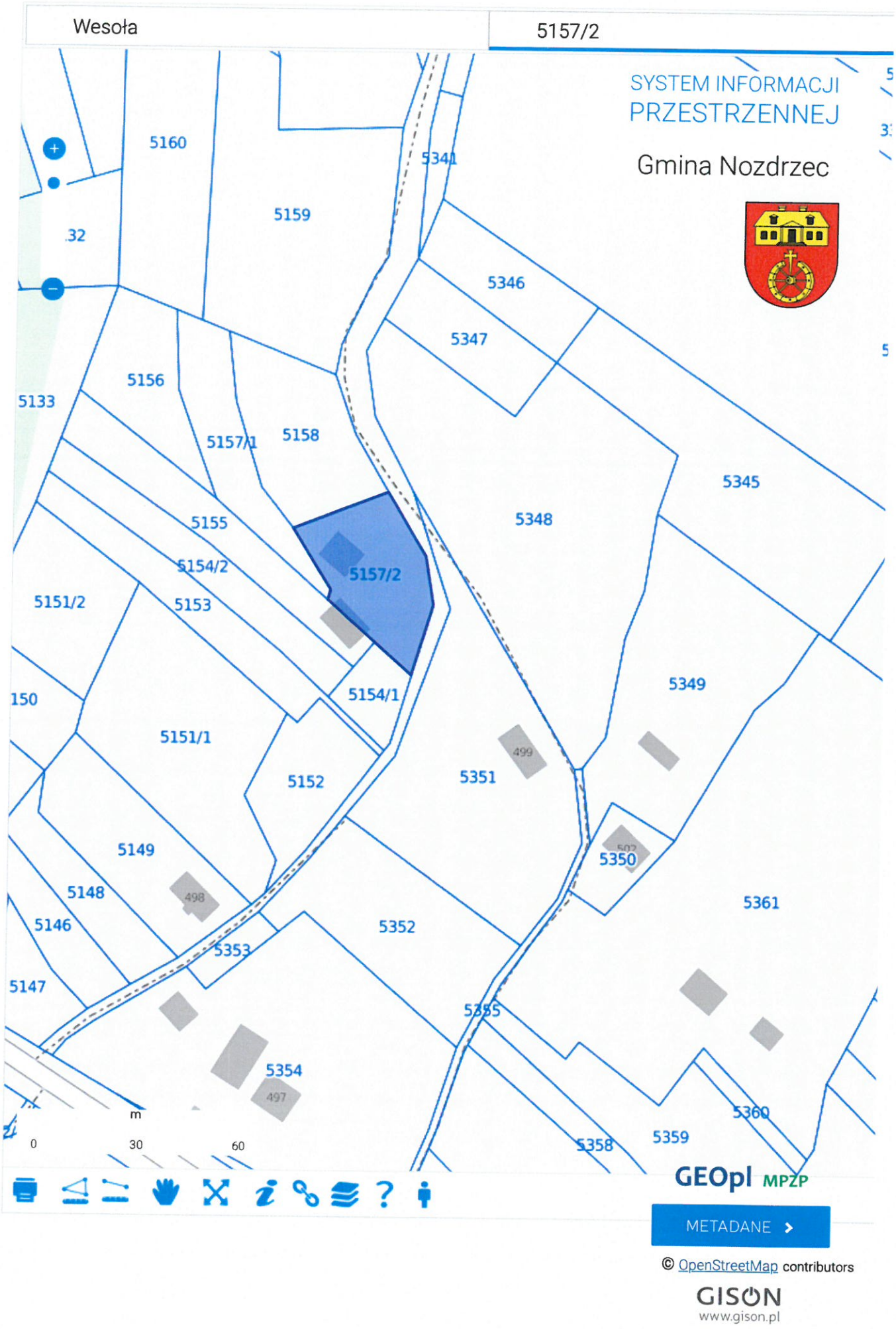
Wesoła
5157/2
SYSTEM INFORMACJI PRZESTRZENNEJ
Gmina Nozdrzec
5160
5341
5159
32
5346
5347
5156
5133
5157/1
5158
5345
5155
5348
5154/2
5157/2
5151/2
5153
5349
150
5154/1
5151/1
499
5152
5351
5149
5350
5148
498
5361
5146
5352
5353
5147
5355
5354
497
5360
5358
5359
m
0
30
60
GEOpl MPZP
METADANE
© OpenStreetMap contributors
GISON
www.gison.pl

Wesoła 5159

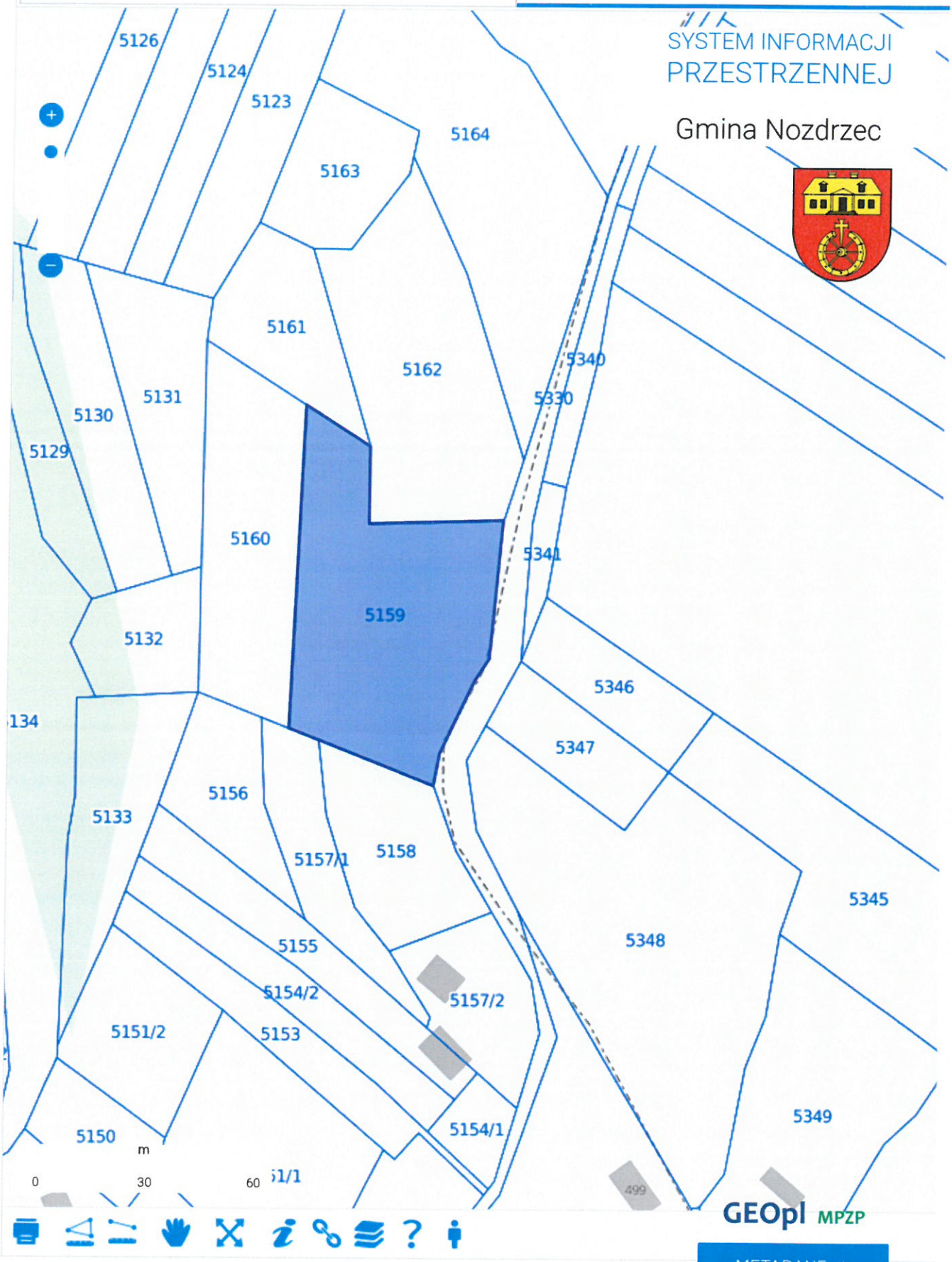
SYSTEM INFORMACJI
PRZESTRZENNEJ
Gmina Nozdrzec
5126
5124
5123
5164
5163
5161
5162
5340
5330
5131
5130
5129
5160
5341
5159
5132
5346
5347
5156
5133
5157/1
5158
5345
5348
5155
5154/2
5157/2
5151/2
5153
5154/1
5349
5150
m
0
30
60
499
GEOpl MPZP
METADANE
© OpenStreetMap contributors
GISON
www.gison.pl

Wesoła 6439

SYSTEM INFORMACJI PRZESTRZENNEJ

Gmina Nozdrzec

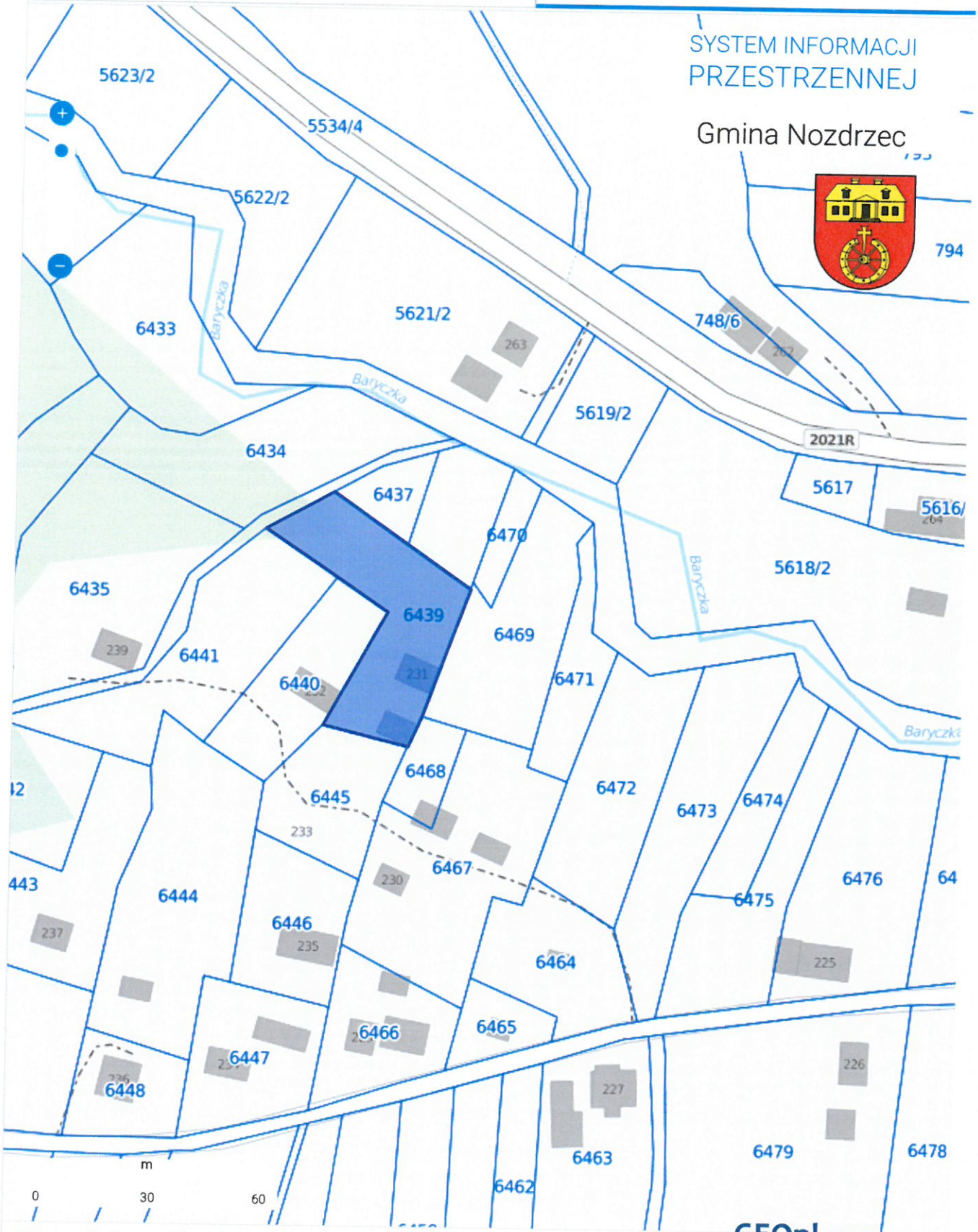

GEOpl MPZP

METADANE

© OpenStreetMap contributors

GISON
www.gison.pl

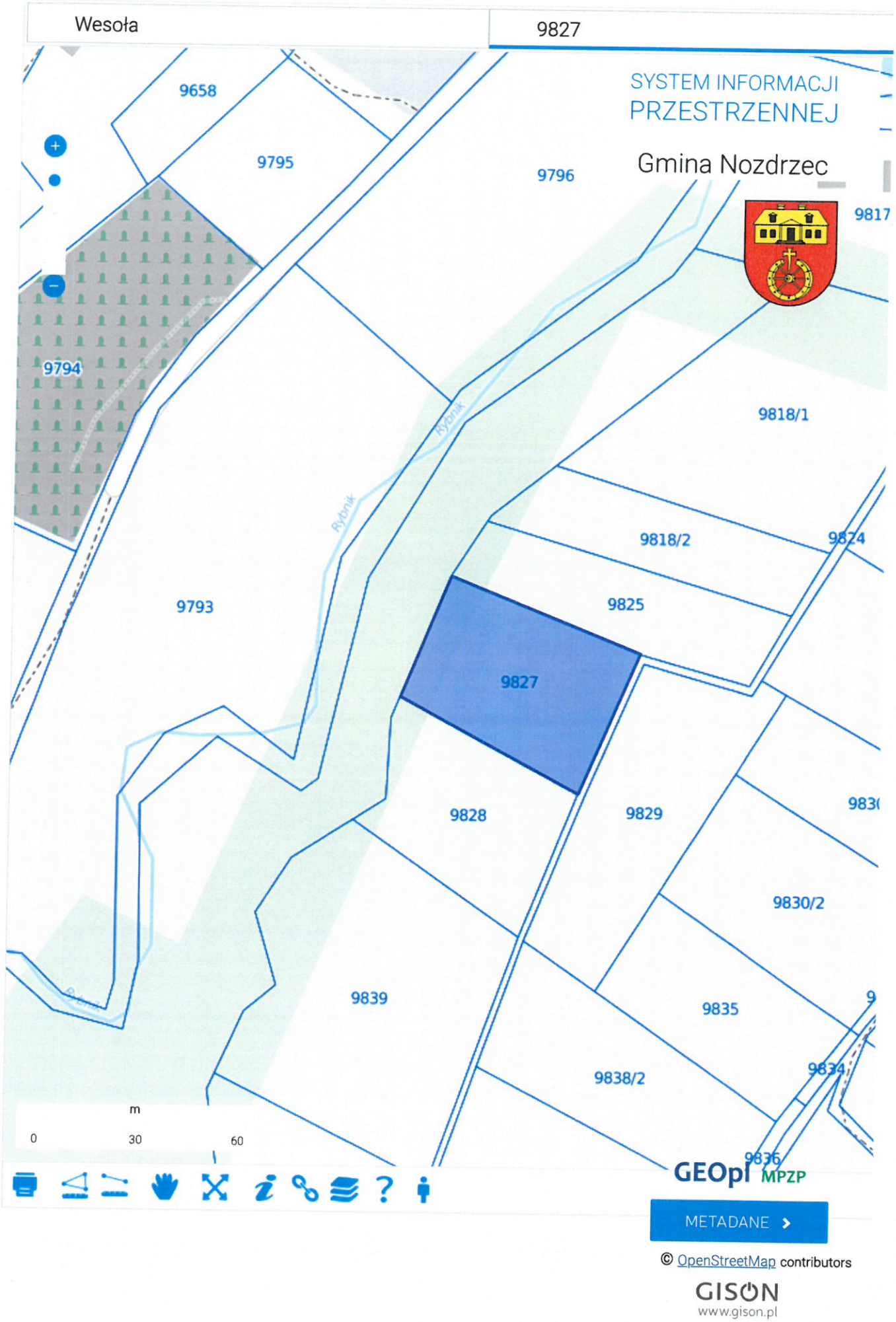
Wesoła
9827
SYSTEM INFORMACJI
PRZESTRZENNEJ
Gmina Nozdrzec
9658
9795
9796
9817
9794
9818/1
Rybnik
9818/2
9824
9793
9825
9827
9828
9829
9830/2
9839
9835
9838/2
9834
9836
m
0
30
60
GEOpl MPZP
METADANE
© OpenStreetMap contributors
GISON
www.gison.pl

Wesoła 9841

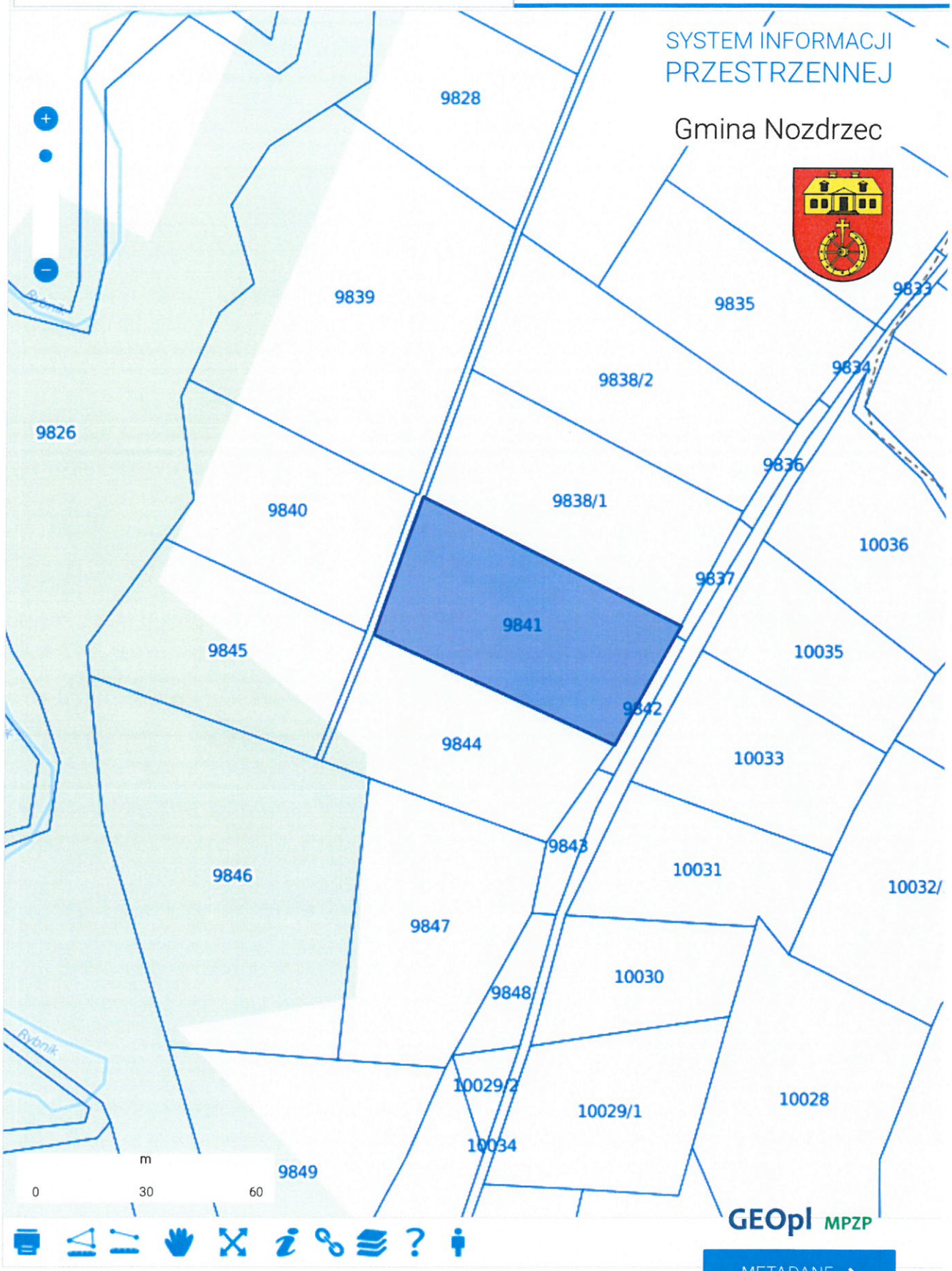
SYSTEM INFORMACJI
PRZESTRZENNEJ
Gmina Nozdrzec
9828
9839
9835
9833
9838/2
9834
9826
9836
9840
9838/1
10036
9837
9841
9845
10035
9842
9844
10033
9843
9846
10031
10032/
9847
10030
9848
10029/2
10029/1
10028
10034
9849
m
0
30
60
GEOpl MPZP
METADANE
© OpenStreetMap contributors
GISON
www.gison.pl

Wesoła 9967

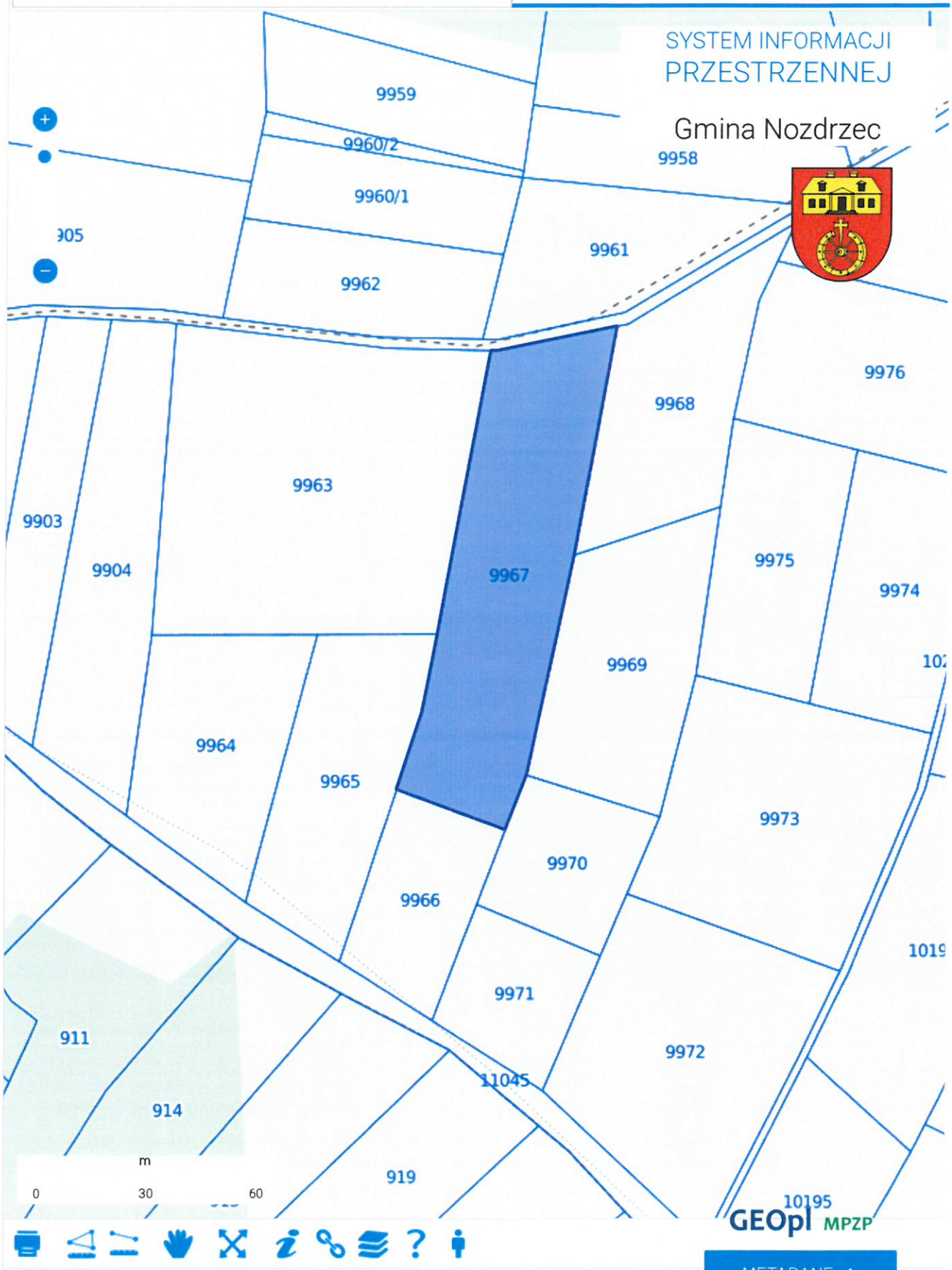
SYSTEM INFORMACJI
PRZESTRZENNEJ
Gmina Nozdrzec
9959
9960/2
9960/1
9958
9961
9962
9976
9968
9963
9903
9904
9967
9975
9974
9969
9964
9965
9973
9970
9966
9971
9972
911
11045
914
919
10195
m
0
30
60
GEOpl MPZP
METADANE
© OpenStreetMap contributors
GISON
www.gison.pl

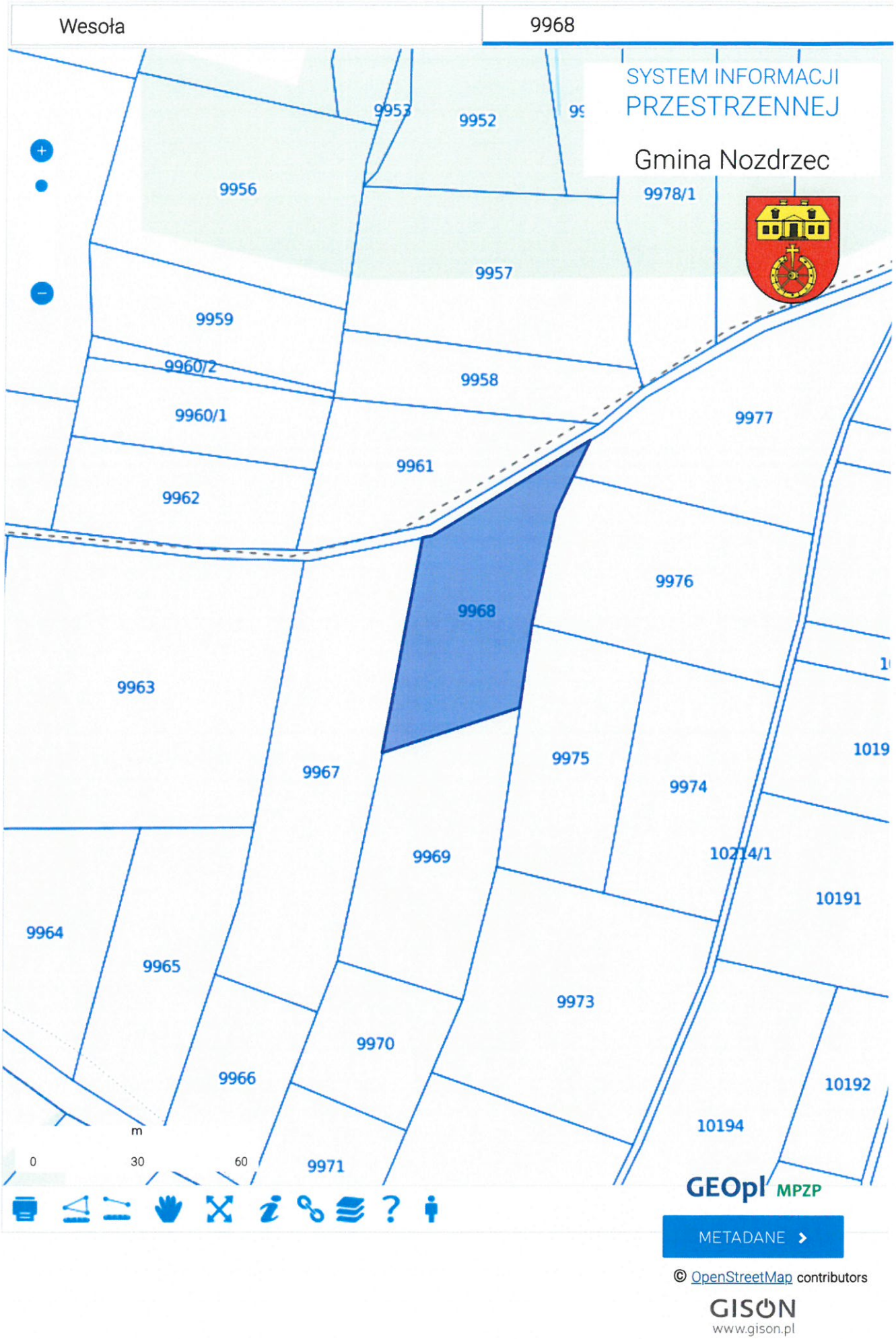
Wesoła
9968
SYSTEM INFORMACJI
PRZESTRZENNEJ
Gmina Nozdrzec
9953
9952
9956
9978/1
9957
9959
9960/2
9958
9960/1
9977
9961
9962
9976
9968
9963
9975
9974
1019
9967
9969
10214/1
10191
9964
9965
9973
9970
9966
10192
10194
9971
m
0
30
60
GEOpl MPZP
METADANE
© OpenStreetMap contributors
GISON
www.gison.pl

Projekt

UCHWAŁA NR ...../2020
RADY GMINY W NOZDRZCU
Z DNIA ..... 2020 ROKU

w sprawie wyrażenia zgody na sprzedaż w drodze przetargu ustnego nieograniczonego nieruchomości gruntowych położonych w miejscowości Izdebki.

Na podstawie art. 18 ust. 2 pkt 9 lit. a ustawy z dnia 8 marca 1990 r. o samorządzie gminnym (t. j. Dz. U. z 2019. poz. 506. z późn. zm.) oraz art. 13 ust. 1, art. 37 ust. 1, art. 40 ust. 1 pkt. 1 ustawy z dnia 21 sierpnia 1997 r. o gospodarce nieruchomościami (t. j. Dz. U. z 2020. poz. 65z późn. zm.)

Rada Gminy Nozdrzec
uchwala co następuje :

§ 1

Wyrazić zgodę na sprzedaż w drodze przetargu ustnego nieograniczonego, nieruchomości będących własnością Gminy Nozdrzec położonych w miejscowości Izdebki, oznaczonych w ewidencji gruntów, jako działki nr 765 o pow. 0,11 ha, oraz nr 779 o pow. 0,22 ha - dla których w Sądzie Rejonowym w Brzozowie prowadzona jest księga wieczysta nr KS1B/00035788/5.

§ 2

Wykonanie uchwały powierza się Wójtowi Gminy Nozdrzec.

§ 3

Uchwała wchodzi w życie z dniem podjęcia.

U Z A S A D N I E N I E

Wymienione w uchwale nieruchomości położone w Izdebkach są własnością Gminy Nozdrzec, z dostępem do drogi. Rada Sołecka wsi Izdebki w dniu 1 lutego 2020 r. wydała pozytywną opinię w sprawie sprzedaży ww. nieruchomości. Cena wywoławcza działki dla potrzeb przetargu zostanie ustalona na podstawie jej wartości określonej w opinii rzeczoznawcy majątkowego.
W wyniku realizacji uchwały gmina uzyska dochód w postaci ceny sprzedaży. Dochodem gminy będzie również należność z tytułu podatku od nieruchomości. Ze względu na fakt, iż zgodnie z art. 18 ust. 2, pkt 9 lit. a) ustawy z dnia 8 marca 1990 r. o samorządzie gminnym (t. j. Dz. U. z 2019. poz. 506 ze zm.) do sprzedaży nieruchomości niezbędna jest zgoda rady gminy, nie ma możliwości podjęcia alternatywnych, w stosunku do proponowanej uchwały, środków umożliwiających osiągnięcie zamierzonego celu.
Wobec powyższego, podjęcie uchwały wg przedstawionego projektu, należy uznać za zasadne.

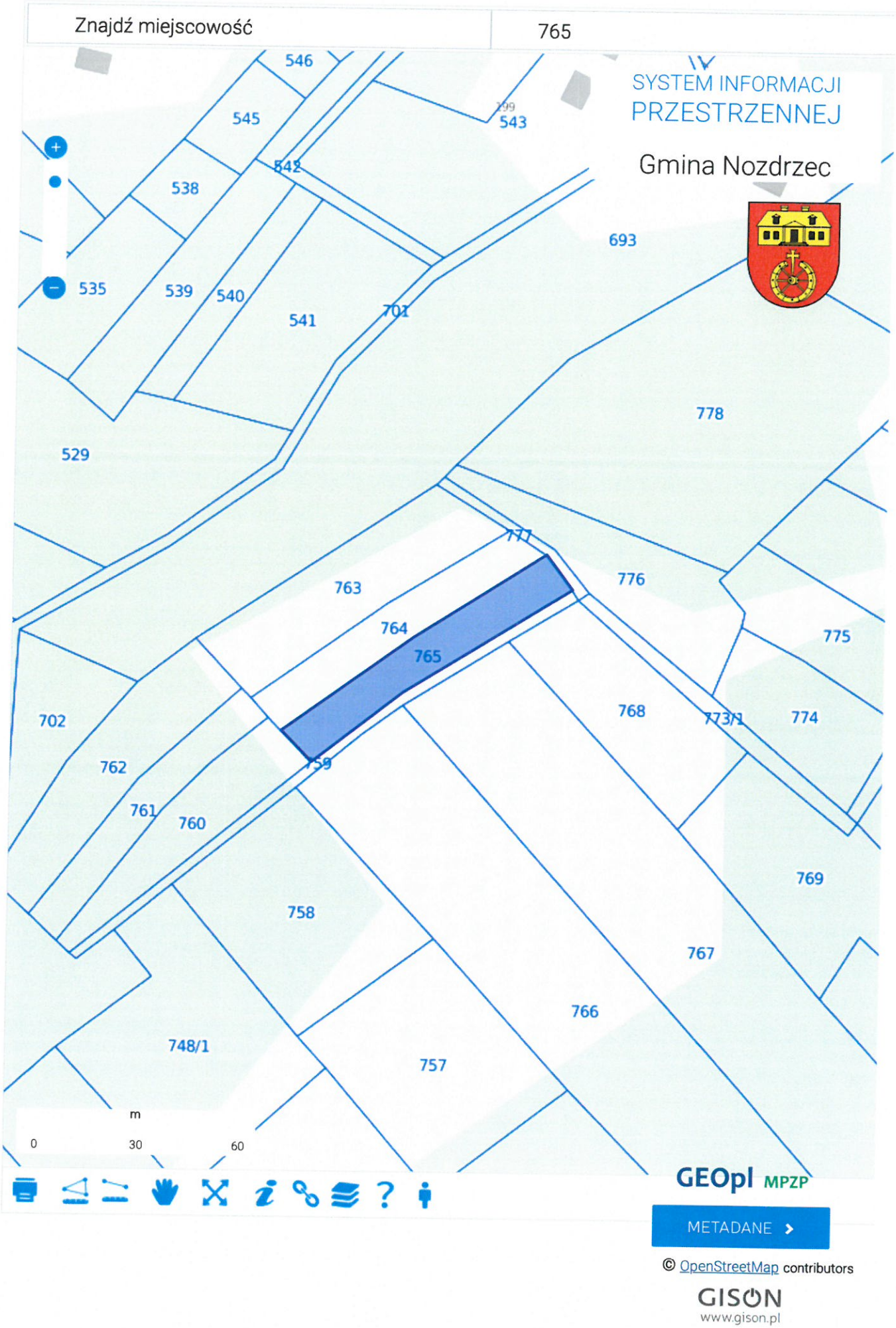
Znajdź miejscowość
765
SYSTEM INFORMACJI PRZESTRZENNEJ
Gmina Nozdrzec
546
545
543
542
538
693
535
539
540
541
701
778
529
777
763
776
764
765
775
768
773/1
774
702
762
759
761
760
769
758
767
766
748/1
757
m
0
30
60
GEOpl MPZP
METADANE
© OpenStreetMap contributors
GISON
www.gison.pl

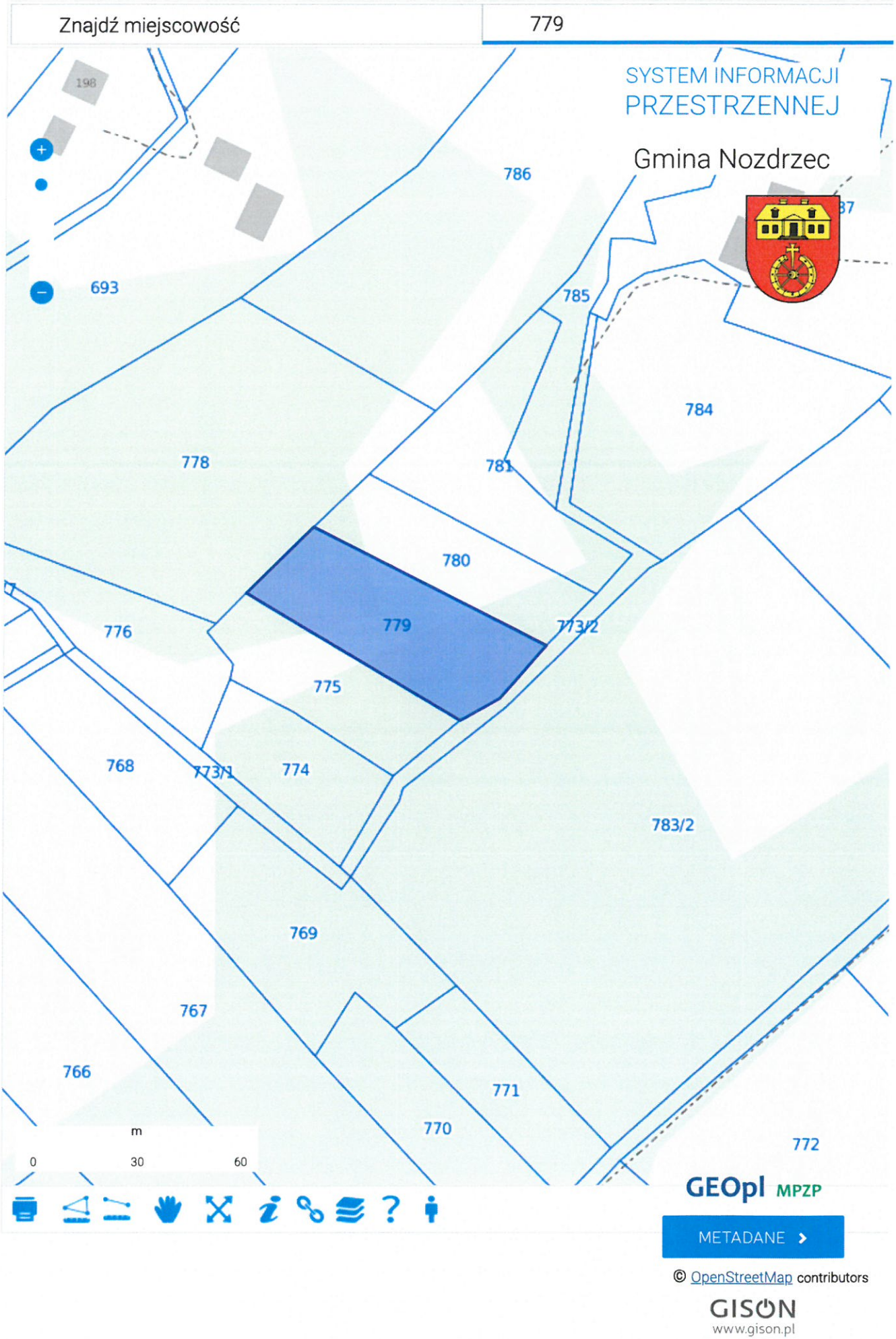
Znajdź miejscowość
779
SYSTEM INFORMACJI
PRZESTRZENNEJ
Gmina Nozdrzec
198
786
693
785
784
778
781
780
776
779
773/2
775
768
773/1
774
783/2
769
767
766
771
770
772
m
0
30
60
GEOpl MPZP
METADANE
© OpenStreetMap contributors
GISON
www.gison.pl

Projekt

UCHWAŁA NR ...../2020
RADY GMINY W NOZDRZCU
Z DNIA ..... 2020 ROKU

w sprawie wyrażenia zgody na sprzedaż w drodze przetargu ustnego nieograniczonego nieruchomości gruntowej, położonej w miejscowości Huta Poręby.

Na podstawie art. 18 ust. 2 pkt 9 lit. a ustawy z dnia 8 marca 1990 r. o samorządzie gminnym (t. j. Dz. U. z 2019. poz. 506. z późn. zm.) oraz art. 13 ust. 1, art. 37 ust. 1, art. 40 ust. 1 pkt. 1 ustawy z dnia 21 sierpnia 1997 r. o gospodarce nieruchomościami (t. j. Dz. U. z 2020. poz. 65 z późn zm.)

Rada Gminy Nozdrzec
uchwala co następuje :

§ 1

Wyrazić zgodę na sprzedaż w drodze przetargu ustnego nieograniczonego, nieruchomości będącej własnością Gminy Nozdrzec położonej w miejscowości Huta Poręby, oznaczonej w ewidencji gruntów, jako działka nr 191 o powierzchni 0,0316 ha - dla której w Sądzie Rejonowym w Brzozowie prowadzona jest księga wieczysta nr KS1B/00022096/3.

§ 2

Wykonanie uchwały powierza się Wójtowi Gminy Nozdrzec.

§ 3

Uchwała wchodzi w życie z dniem podjęcia.

U Z A S A D N I E N I E

Wymieniona w uchwale nieruchomość położona w Nozdrzcu jest własnością Gminy Nozdrzec, z dostępem do drogi powiatowej, niezabudowana. na jej sprzedaż wyraziła zgodę Rada Sołecka wsi Huta Poręby Cena wywoławcza działki dla potrzeb przetargu zostanie ustalona na podstawie jej wartości określonej w opinii rzeczoznawcy majątkowego.
W wyniku realizacji uchwały gmina uzyska dochód w postaci ceny sprzedaży. Dochodem gminy będzie również należność z tytułu podatku od nieruchomości. Ze względu na fakt, iż zgodnie z art. 18 ust. 2, pkt 9 lit. a) ustawy z dnia 8 marca 1990 r. o samorządzie gminnym (t. j. Dz. U. z 2019. poz. 506 ze zm.) do sprzedaży nieruchomości niezbędna jest zgoda rady gminy, nie ma możliwości podjęcia alternatywnych, w stosunku do proponowanej uchwały, środków umożliwiających osiągnięcie zamierzonego celu.
Wobec powyższego, podjęcie uchwały wg przedstawionego projektu, należy uznać za zasadne.

Znajdź miejscowość | 191

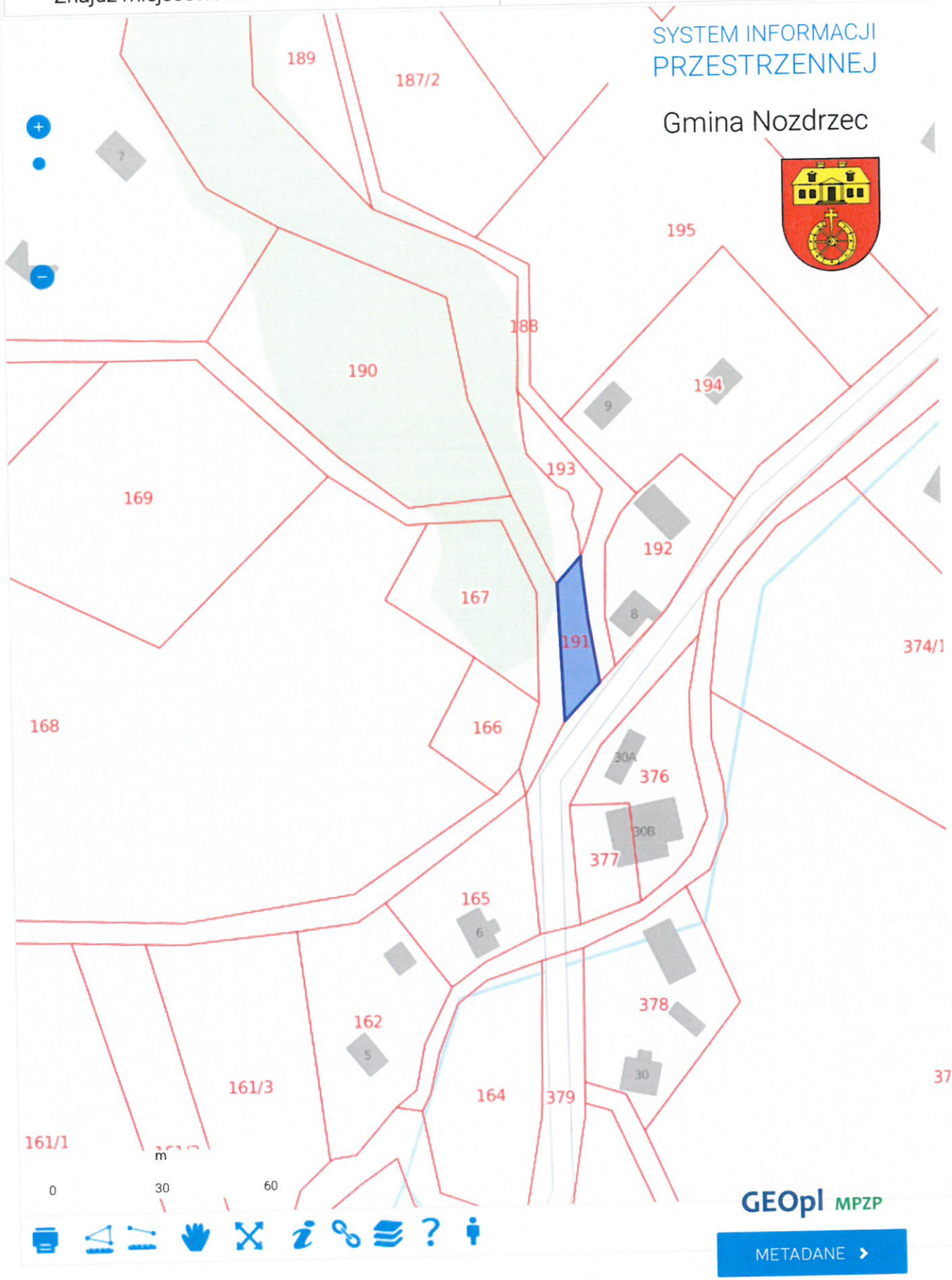

Projekt

UCHWAŁA NR ...../2020
RADY GMINY W NOZDRZCU
Z DNIA ..... 2020 ROKU

w sprawie wyrażenia zgody na sprzedaż w drodze przetargu ustnego nieograniczonego nieruchomości gruntowych położonych w miejscowości Nozdrzec.

Na podstawie art. 18 ust. 2 pkt 9 lit. a ustawy z dnia 8 marca 1990 r. o samorządzie gminnym (t. j. Dz. U. z 2019. poz. 506. z późn. zm.) oraz art. 13 ust. 1, art. 37 ust. 1, art. 40 ust. 1 pkt. 1 ustawy z dnia 21 sierpnia 1997 r. o gospodarce nieruchomościami (t. j. Dz. U. z 2020. poz. 65 z późn. zm.)

Rada Gminy Nozdrzec
uchwala co następuje :

§ 1

Wyrazić zgodę na sprzedaż w drodze przetargu ustnego nieograniczonego, nieruchomości będących własnością Gminy Nozdrzec położonych w miejscowości Nozdrzec, oznaczonych w ewidencji gruntów, jako działki :
- nr 2135 o pow. o powierzchni 0,3737 ha,
- nr 2134 o pow. 0,1104 ha, - dla których w Sądzie Rejonowym w Brzozowie prowadzona jest księga wieczysta nr KS1B/00067872/4,
-nr 364/3 o pow. 0,3001 ha - dla której w Sądzie Rejonowym w Brzozowie prowadzona jest księga wieczysta nr KS1B/00035787/8.

§ 2

Wykonanie uchwały powierza się Wójtowi Gminy Nozdrzec.

§ 3

Uchwała wchodzi w życie z dniem podjęcia.

U Z A S A D N I E N I E

Wymienione w uchwale nieruchomości położone w Nozdrzcu są własnością Gminy Nozdrzec, działka nr 2135 jest zabudowana budynkiem mieszkalnym z dostępem do drogi powiatowej działka nr 2134 niezabudowana z dostępem do drogi powiatowej, działka nr 364/3 niezabudowana z dostępem do drogi gminnej. Cena wywoławcza działki dla potrzeb przetargu zostanie ustalona na podstawie jej wartości określonej w opinii rzeczoznawcy majątkowego. W wyniku realizacji uchwały gmina uzyska dochód w postaci ceny sprzedaży. Dochodem gminy będzie również należność z tytułu podatku od nieruchomości. Ze względu na fakt, iż zgodnie z art. 18 ust. 2, pkt 9 lit. a) ustawy z dnia 8 marca 1990 r. o samorządzie gminnym (t. j. Dz. U. z 2019. poz. 506 ze zm.) do sprzedaży nieruchomości niezbędna jest zgoda rady gminy, nie ma możliwości podjęcia alternatywnych, w stosunku do proponowanej uchwały, środków umożliwiających osiągnięcie zamierzonego celu.
Wobec powyższego, podjęcie uchwały wg przedstawionego projektu, należy uznać za zasadne.

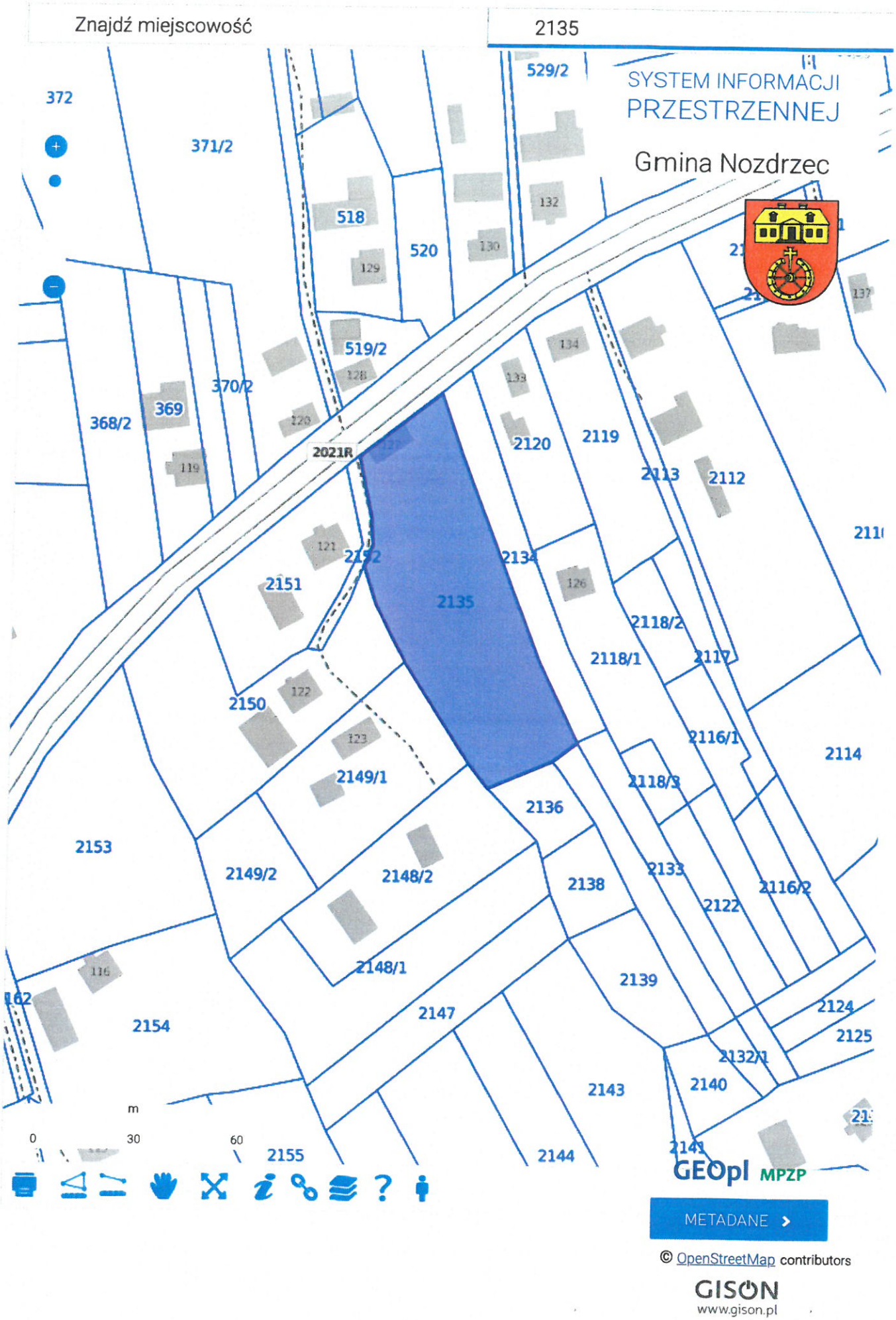
Znajdź miejscowość
2135
SYSTEM INFORMACJI PRZESTRZENNEJ
Gmina Nozdrzec
372
371/2
529/2
518
520
519/2
370/2
369
368/2
2021R
2120
2119
2113
2112
2152
2134
2151
2135
2118/2
2118/1
2117
2150
2116/1
2114
2149/1
2118/3
2136
2153
2149/2
2148/2
2133
2138
2116/2
2122
2148/1
2139
2147
2124
2125
2154
2132/1
2143
2140
2155
2144
2141
m
0
30
60
GEOpl MPZP
METADANE
© OpenStreetMap contributors
GISON
www.gison.pl

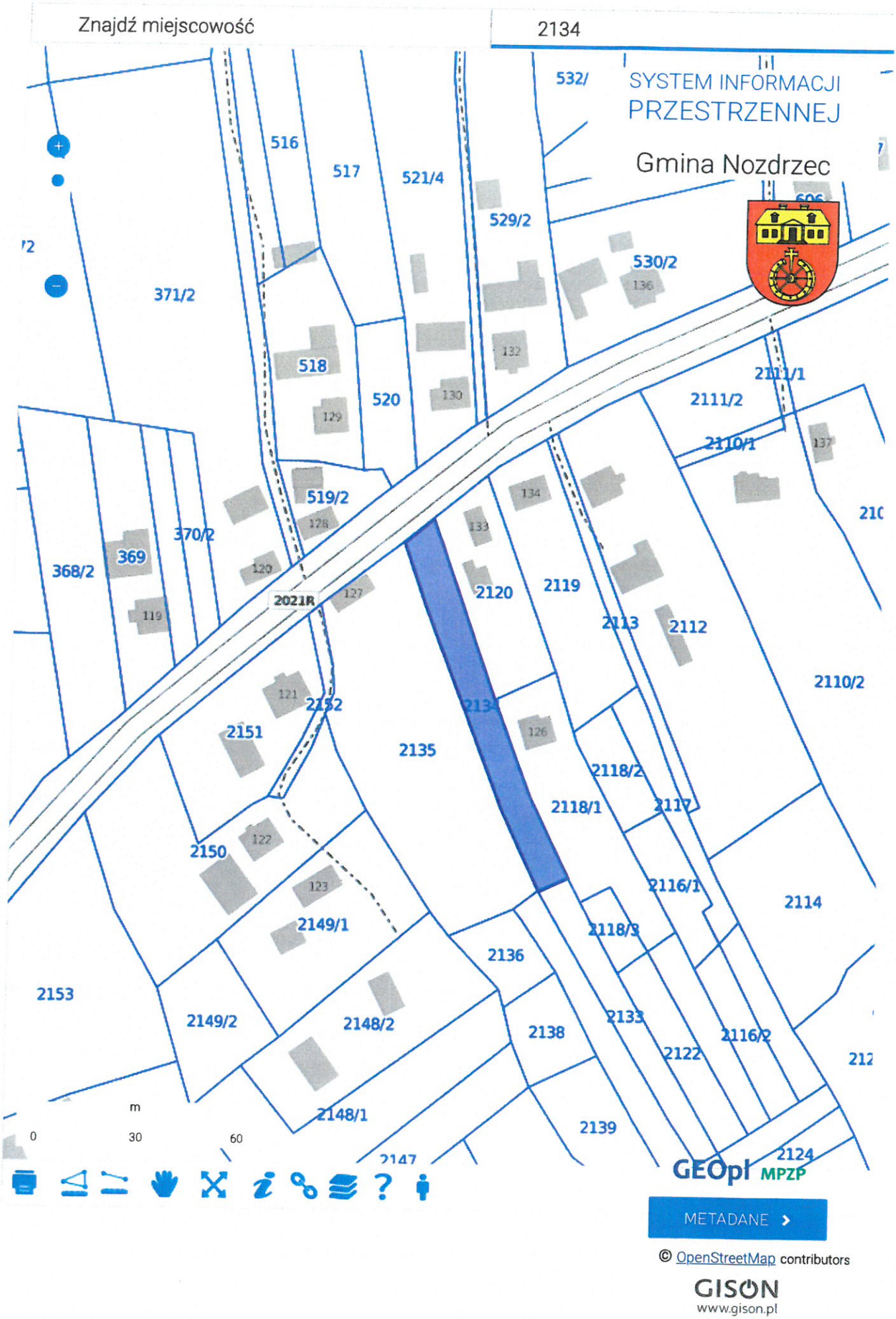
Znajdź miejscowość
2134
SYSTEM INFORMACJI
PRZESTRZENNEJ
Gmina Nozdrzec
532/
516
517
521/4
529/2
530/2
371/2
518
520
519/2
370/2
369
368/2
2021R
2111/1
2111/2
2110/1
2120
2119
2113
2112
2110/2
2152
2151
2135
2118/2
2118/1
2117
2150
2116/1
2114
2149/1
2118/3
2136
2153
2149/2
2148/2
2138
2133
2122
2116/2
2148/1
2139
2124
m
0
30
60
GEOpl MPZP
METADANE
© OpenStreetMap contributors
GISON
www.gison.pl

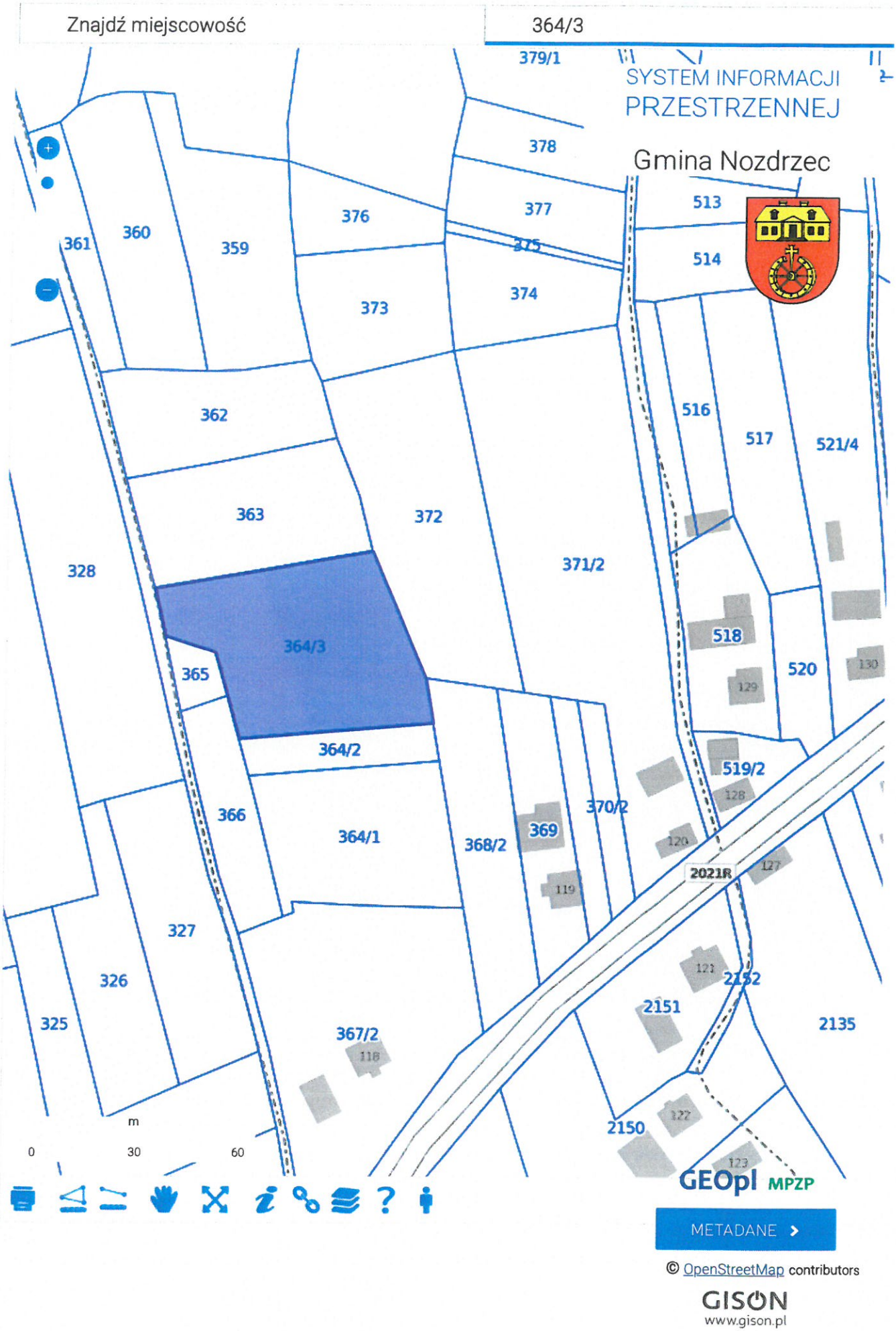
Znajdź miejscowość
364/3
SYSTEM INFORMACJI PRZESTRZENNEJ
Gmina Nozdrzec
379/1
378
377
376
375
374
373
513
514
361
360
359
362
363
372
371/2
516
517
521/4
328
364/3
365
518
520
130
129
364/2
519/2
128
366
364/1
368/2
369
370/2
120
2021R
127
119
327
326
325
121
2152
2151
2135
367/2
118
122
2150
123
m
0
30
60
GEOpl MPZP
METADANE
© OpenStreetMap contributors
GISON
www.gison.pl

,UCHWAŁA NR _____2020
RADY GMINY NOZDRZEC

z dnia _____ 2020 r.

w sprawie wyrażenia zgody na przyjęcie darowizny w postaci udziałów w nieruchomościach położonych w miejscowości Wesoła.

Na podstawie art.18 ust.2 pkt. 9 lit. a ustawy z dnia 08 marca 1990 r. o samorządzie gminnym (t. j. Dz. U. z 2019. poz.506.z późn.zm.) ~~oraz art.25 ust.2 ustawy z dnia 21 sierpnia 1997 r. o gospodarce nieruchomościami (t. j. Dz. U. z 2020. poz.65. z późn. zm.)~~

Rada Gminy w Nozdrzcu
uchwala, co następuje:

§ 1.

Wyrazić zgodę na przyjęcie darowizny przedmiotem, której są udziały w nieruchomościach położonych w miejscowości Wesoła oznaczone w ewidencji gruntów, jako działki nr 656 o pow. 0,42 ha, nr 918 o pow. 0,04 ha, nr 832 o pow. 0,32 ha, nr 894 o pow. 0,60 ha, nr 1193 o pow. 0,64 ha, nr 1195 o pow. 0,10 ha nr 1261 o pow. 0,11 ha nr 1250 o pow. 0,22 ha nr 1267/2 o pow. 0,10 ha, nr 1298 o pow. 0,20 ha, nr 5592 o pow. 0,11 ha, nr 7180 o pow. 0,22 ha, nr 7198 o pow. 0,22 ha, nr 7189/1 o pow. 0,28 ha, nr 7189/2 o pow. 0,05 ha, dla których Sąd Rejonowy w Brzozowie Wydział Ksiąg Wieczystych prowadzi Księgę Wieczystą KS1B/00022282/4, nr 609 o pow. 2,60 ha, nr 655 o pow. 0,25 ha, dla których Sąd Rejonowy w Brzozowie Wydział Ksiąg Wieczystych prowadzi Księgę Wieczystą KS1B/00021490/8. nr 7196 o pow. 0,31 ha, nr 7197 o pow. 0,35 ha, dla których Sąd Rejonowy w Brzozowie Wydział Ksiąg Wieczystych prowadzi Księgę Wieczystą KS1B/00043974/5, nr 1233 o pow. 0,30 ha, nr 1234 o pow. 0,06 ha, nr 1235 o pow. 0,06 ha, nr 1236 o pow. 0,04 ha, nr 1237 o pow. 0,42 ha, nr 1238 o pow. 0,03 ha, dla których Sąd Rejonowy w Brzozowie Wydział Ksiąg Wieczystych prowadzi Księgę Wieczystą KS1B/00052982/0.

§ 2.

Wykonanie uchwały powierza się Wójtowi Gminy Nozdrzec.

§ 3.

Uchwała wchodzi w życie z dniem podjęcia.

Uzasadnienie

Współwłaściciele Józef Bogusz, Tadeusz Bogusz i Krystyna Skiba zwrócili się z wnioskiem o przyjęcie darowizny na rzecz Gminy Nozdrzec swoich udziałów w nieruchomościach położonych w miejscowości Wesoła.
Działki nr 656, nr 918, nr 832, nr 894, nr 1193, nr 1195, nr 1261, nr 1250, nr 1267/2, nr 1298, nr 5592, nr 7180, nr 7198, nr 7189/1, nr 7189/2 ich udział 4/5 części, co stanowi 2,9040 ha, działki stanowią grunt rolny z wyłączeniem działki nr, 1267/2 która jest zabudowana budynkiem mieszkalnym, działki nr 609, nr 655 ich udział wynosi 12/122 części, co stanowi 0,2803 ha jest to las, nr 7196, nr 7197, ich udział wynosi 21/165 części, co stanowi 0,0840 ha jest to las, nr 1233, nr 1234, nr 1235, nr 1236, nr 1237, nr 1238, ich udział wynosi 36/284 części co stanowi 0,1153 ha jest to las,
Wobec powyższego podjęcie uchwały wg przedstawionego projektu należy uznać za zasadne.

,UCHWAŁA NR _____2020
RADY GMINY NOZDRZEC

z dnia _____ 2020 r.

w sprawie wyrażenia zgody na przyjęcie darowizny w postaci udziałów w nieruchomościach położonych w miejscowości Wesoła.

Na podstawie art.18 ust.2 pkt. 9 lit. a ustawy z dnia 08 marca 1990 r. o samorządzie gminnym (t. j. Dz. U. z 2019. poz.506.z późn.zm.)

Rada Gminy w Nozdrzcu
uchwala, co następuje:

§ 1.

Wyrazić zgodę na przyjęcie darowizny przedmiotem, której są udziały w nieruchomościach położonych w miejscowości Wesoła oznaczone w ewidencji gruntów, jako działki nr 656 o pow. 0,42 ha, nr 918 o pow. 0,04 ha, nr 832 o pow. 0,32 ha, nr 894 o pow. 0,60 ha, nr 1193 o pow. 0,64 ha, nr 1195 o pow. 0,10 ha nr 1261 o pow. 0,11 ha nr 1250 o pow. 0,22 ha nr 1267/2 o pow. 0,10 ha, nr 1298 o pow. 0,20 ha, nr 5592 o pow. 0,11 ha, nr 7180 o pow. 0,22 ha, nr 7198 o pow. 0,22 ha, nr 7189/1 o pow. 0,28 ha, nr 7189/2 o pow. 0,05 ha, dla których Sąd Rejonowy w Brzozowie Wydział Ksiąg Wieczystych prowadzi Księgę Wieczystą KS1B/00022282/4, nr 609 o pow. 2,60 ha, nr 655 o pow. 0,25 ha, dla których Sąd Rejonowy w Brzozowie Wydział Ksiąg Wieczystych prowadzi Księgę Wieczystą KS1B/00021490/8. nr 7196 o pow. 0,31 ha, nr 7197 o pow. 0,35 ha, dla których Sąd Rejonowy w Brzozowie Wydział Ksiąg Wieczystych prowadzi Księgę Wieczystą KS1B/00043974/5, nr 1233 o pow. 0,30 ha, nr 1234 o pow. 0,06 ha, nr 1235 o pow. 0,06 ha, nr 1236 o pow. 0,04 ha, nr 1237 o pow. 0,42 ha, nr 1238 o pow. 0,03 ha, dla których Sąd Rejonowy w Brzozowie Wydział Ksiąg Wieczystych prowadzi Księgę Wieczystą KS1B/00052982/0.

§ 2.

Wykonanie uchwały powierza się Wójtowi Gminy Nozdrzec.

§ 3.

Uchwała wchodzi w życie z dniem podjęcia.

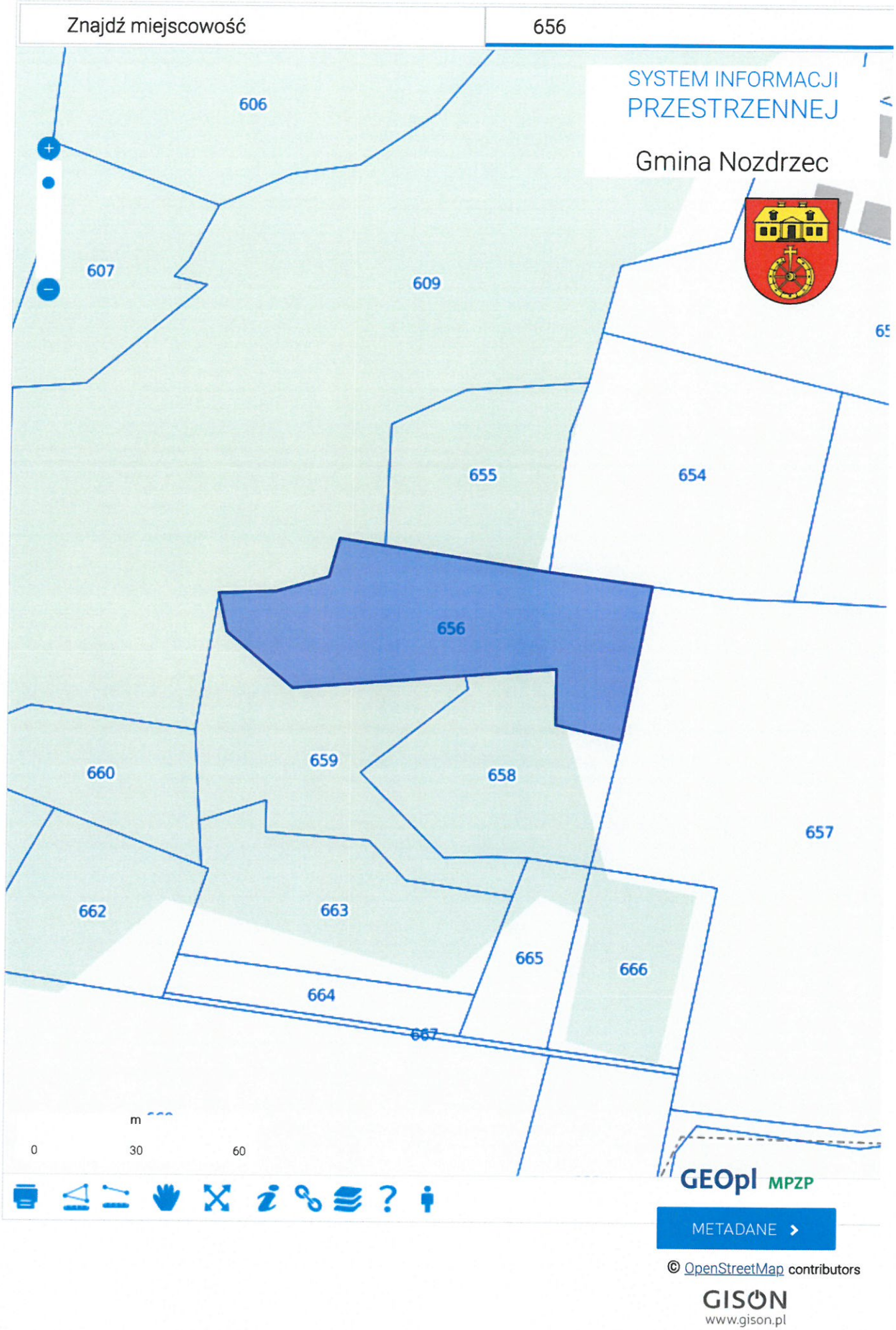
Znajdź miejscowość
656
SYSTEM INFORMACJI
PRZESTRZENNEJ
Gmina Nozdrzec
606
607
609
655
654
656
659
658
660
657
662
663
665
666
664
667
m
0
30
60
GEOpl MPZP
METADANE
© OpenStreetMap contributors
GISON
www.gison.pl

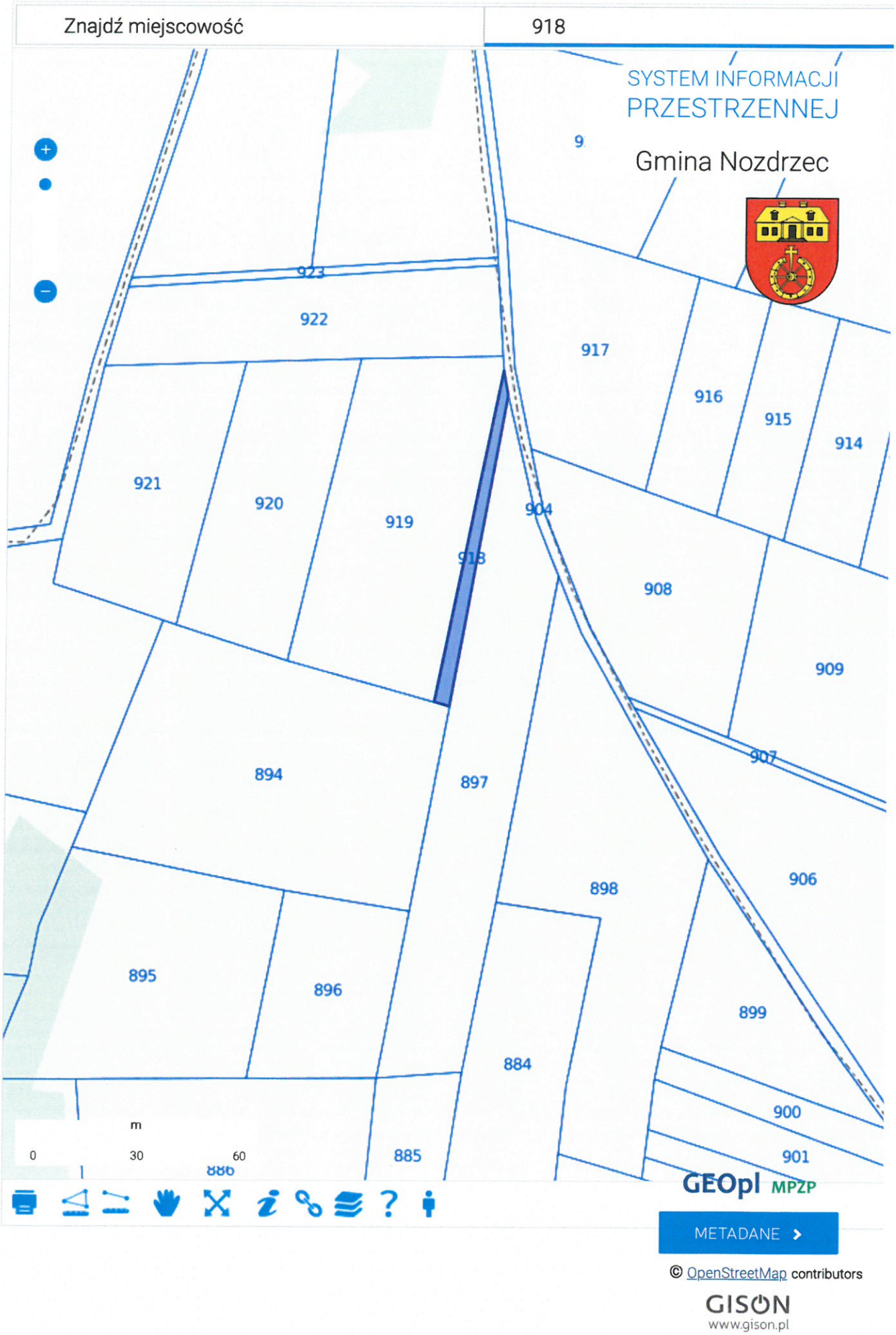
Znajdź miejscowość
918
SYSTEM INFORMACJI
PRZESTRZENNEJ
Gmina Nozdrzec
9
923
922
917
916
915
914
921
920
919
904
918
908
909
907
894
897
906
898
895
896
899
884
900
901
885
886
m
0
30
60
GEOpl MPZP
METADANE
© OpenStreetMap contributors
GISON
www.gison.pl

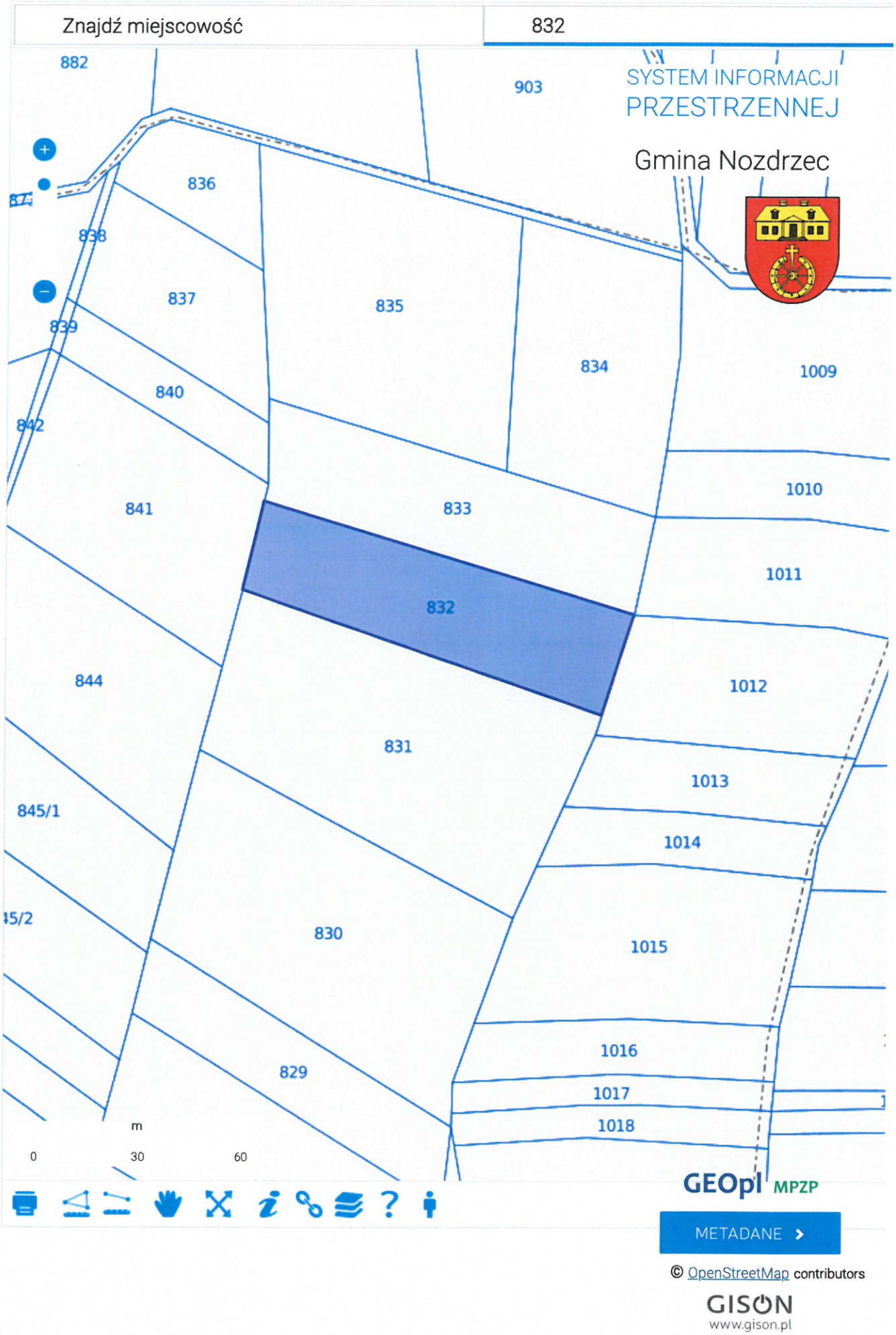
Znajdź miejscowość
832
SYSTEM INFORMACJI PRZESTRZENNEJ
Gmina Nozdrzec
882
903
836
838
837
835
839
834
1009
840
842
1010
841
833
1011
832
844
1012
831
1013
845/1
1014
830
1015
829
1016
1017
1018
m
0
30
60
GEOpl MPZP
METADANE
© OpenStreetMap contributors
GISON
www.gison.pl

Znajdź miejscowość | 894

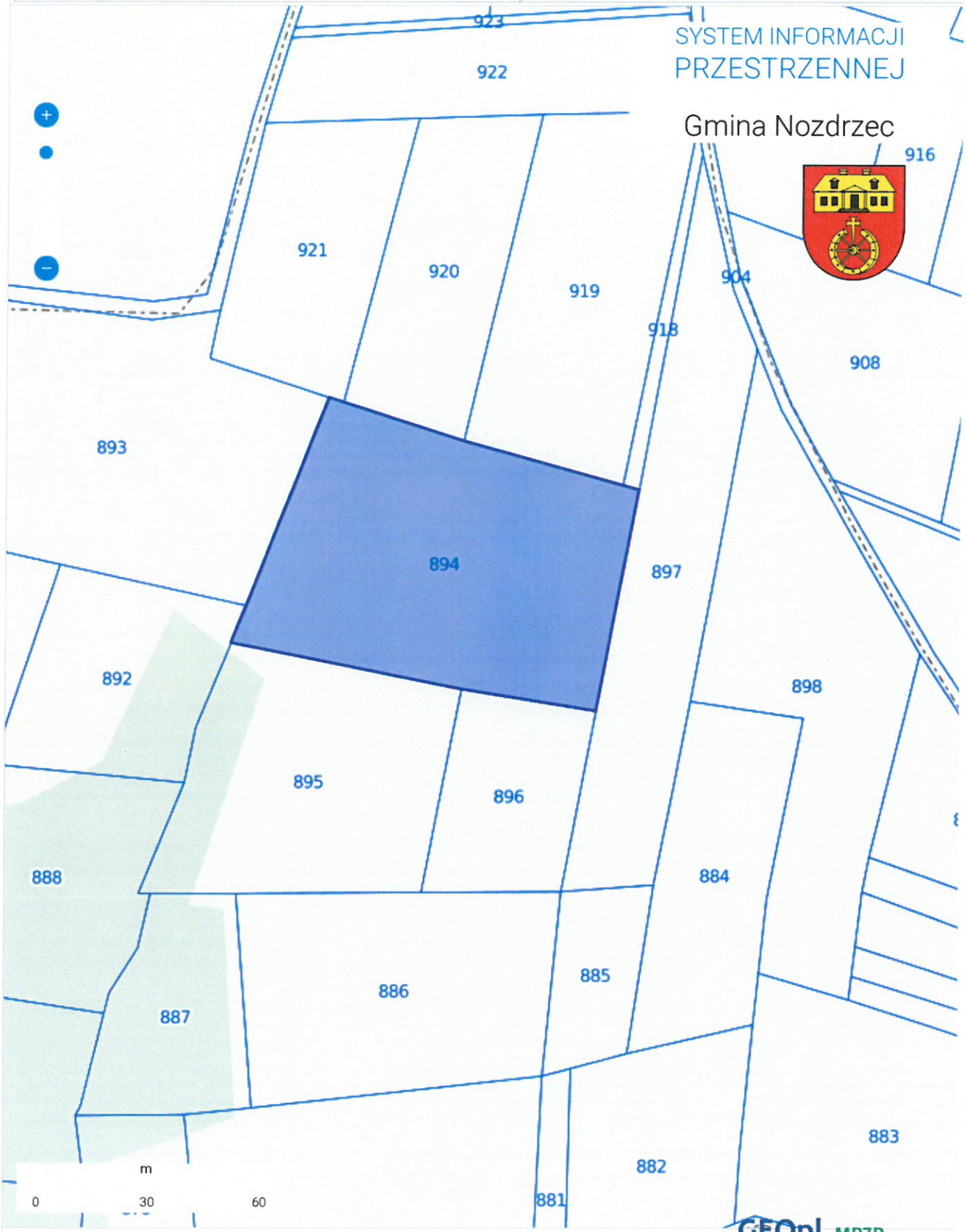

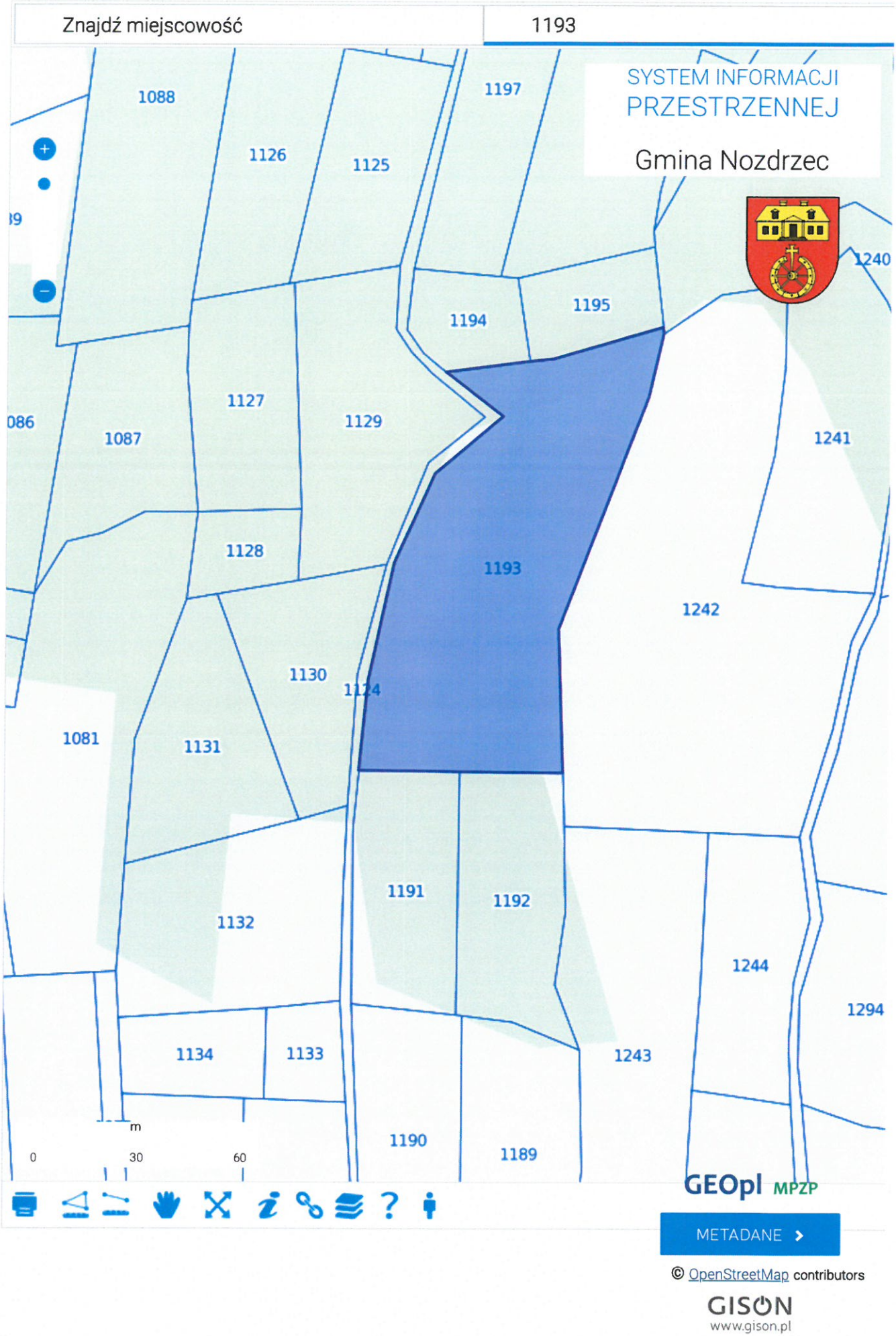
Znajdź miejscowość
1193
SYSTEM INFORMACJI
PRZESTRZENNEJ
Gmina Nozdrzec
1088
1126
1125
1197
1240
1194
1195
1127
1129
1087
1241
1128
1193
1242
1130
1124
1081
1131
1191
1192
1132
1244
1294
1134
1133
1243
1190
1189
m
0
30
60
GEOpl MPZP
METADANE
© OpenStreetMap contributors
GISON
www.gison.pl

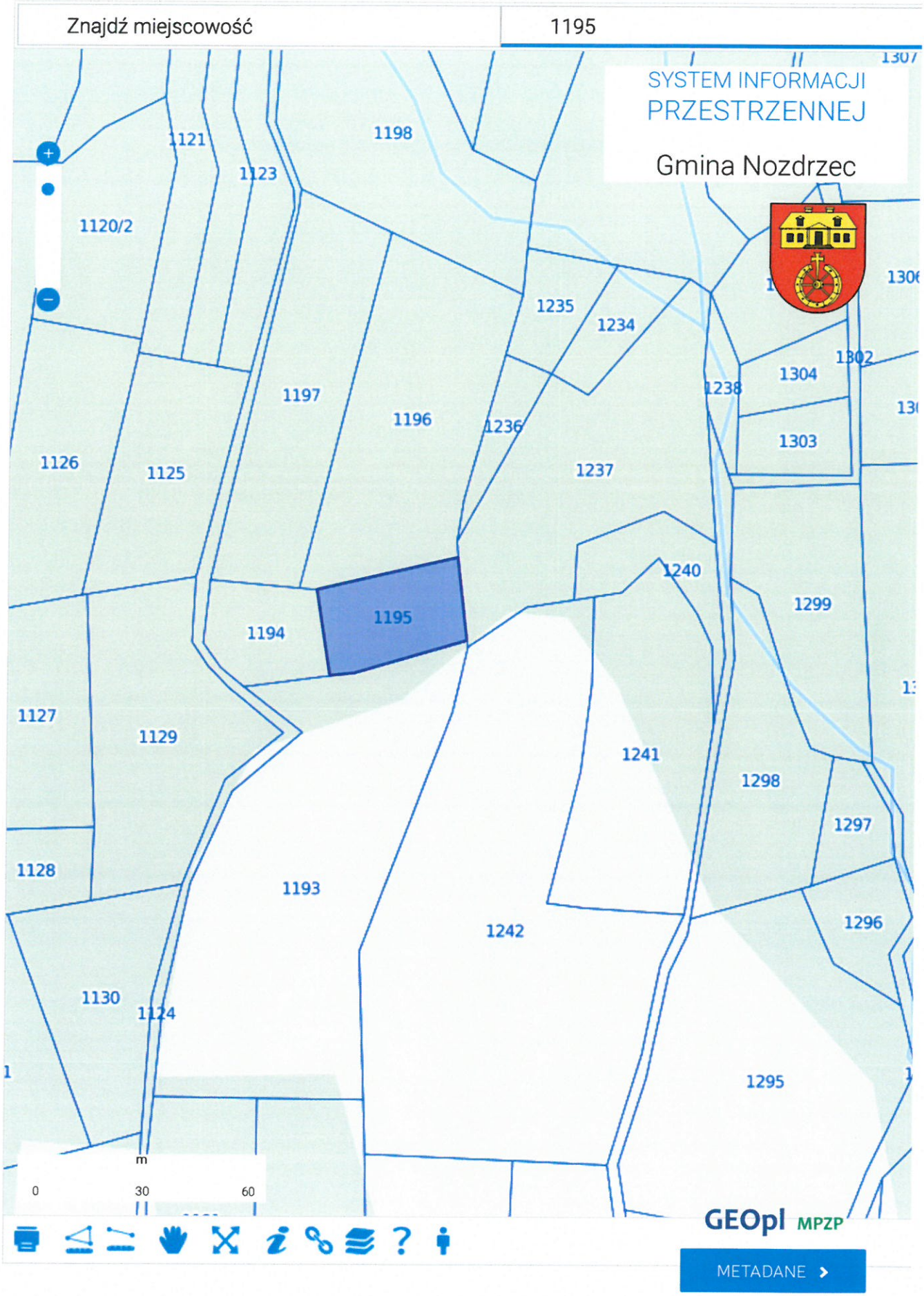
Znajdź miejscowość
1195
SYSTEM INFORMACJI
PRZESTRZENNEJ
Gmina Nozdrzec
1121
1123
1198
1120/2
1235
1234
1304
1302
1238
1197
1196
1236
1303
1126
1125
1237
1240
1195
1194
1299
1127
1129
1241
1298
1297
1128
1193
1242
1296
1130
1124
1295
m
0
30
60
GEOpl MPZP
METADANE
© OpenStreetMap contributors
GISON
www.gison.pl

Znajdź miejscowość

1261

SYSTEM INFORMACJI PRZESTRZENNEJ

Gmina Nozdrzec

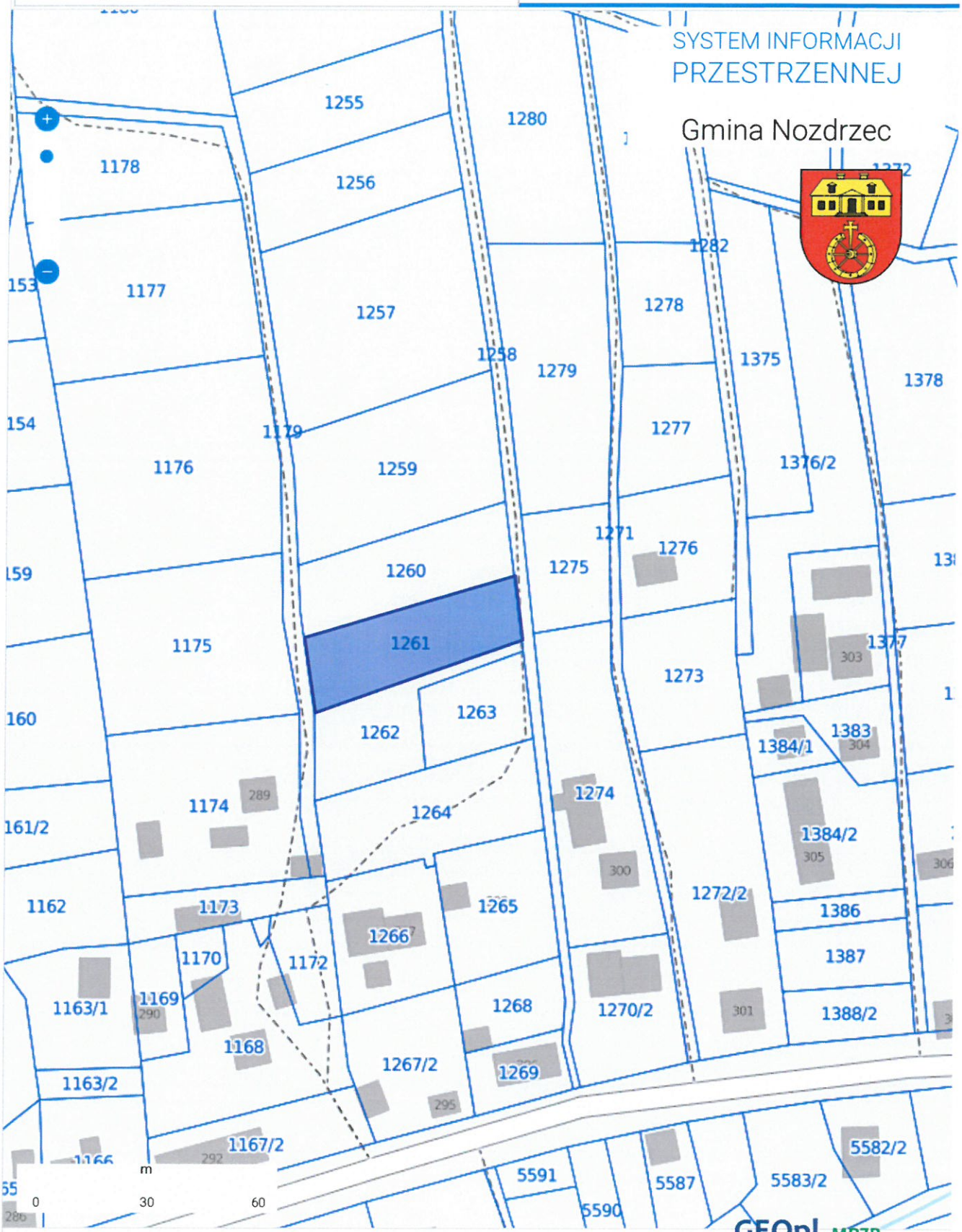

GEOpl MPZP

METADANE

© OpenStreetMap contributors

GISON
www.gison.pl

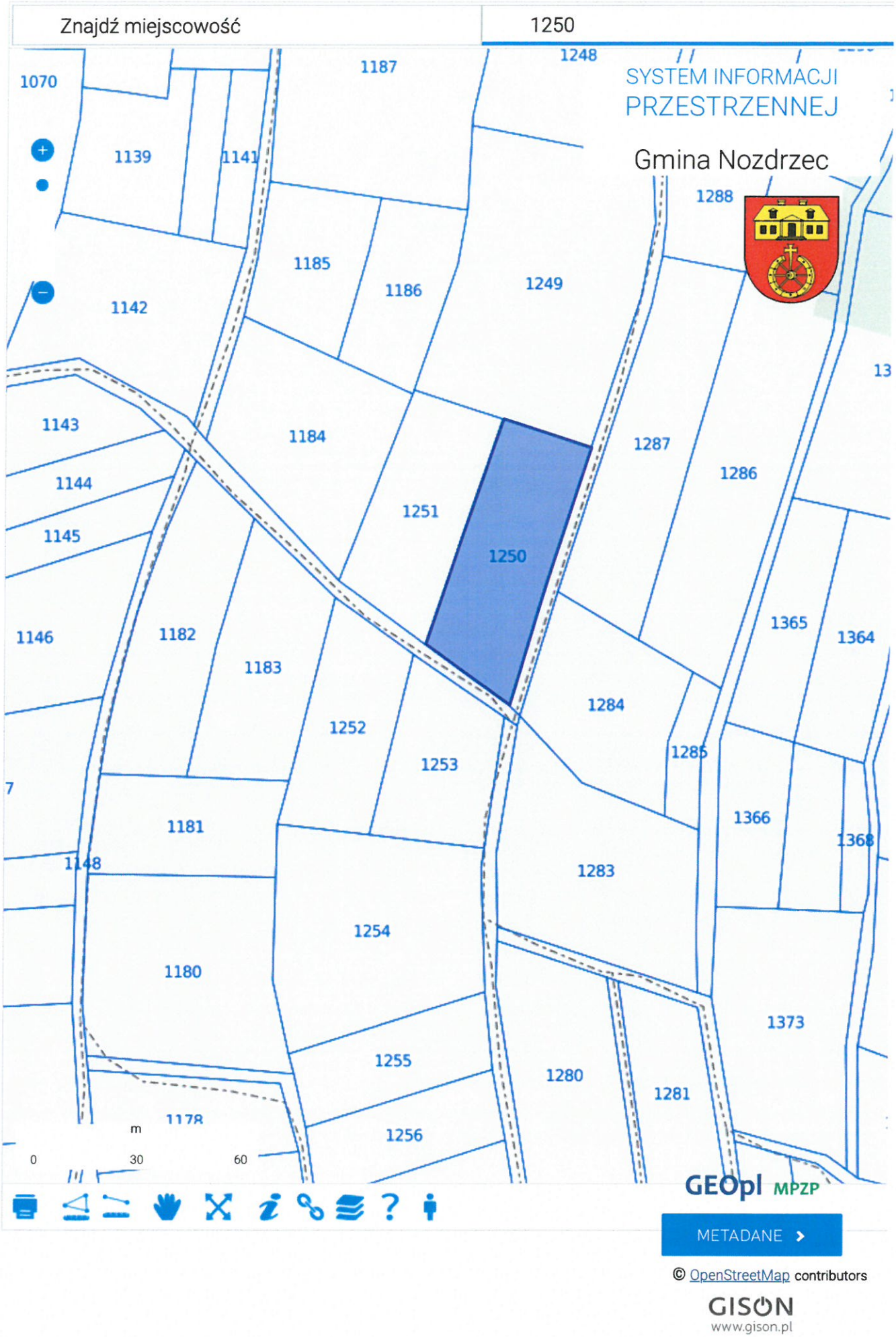
Znajdź miejscowość
1250
SYSTEM INFORMACJI
PRZESTRZENNEJ
Gmina Nozdrzec
1070
1139
1141
1187
1248
1288
1185
1186
1249
1142
1143
1184
1287
1286
1144
1251
1145
1250
1146
1182
1183
1365
1364
1284
1252
1253
1285
1181
1366
1368
1148
1283
1254
1180
1373
1255
1280
1281
1178
1256
m
0
30
60
GEOpl MPZP
METADANE
© OpenStreetMap contributors
GISON
www.gison.pl

Znajdź miejscowość

1267/2

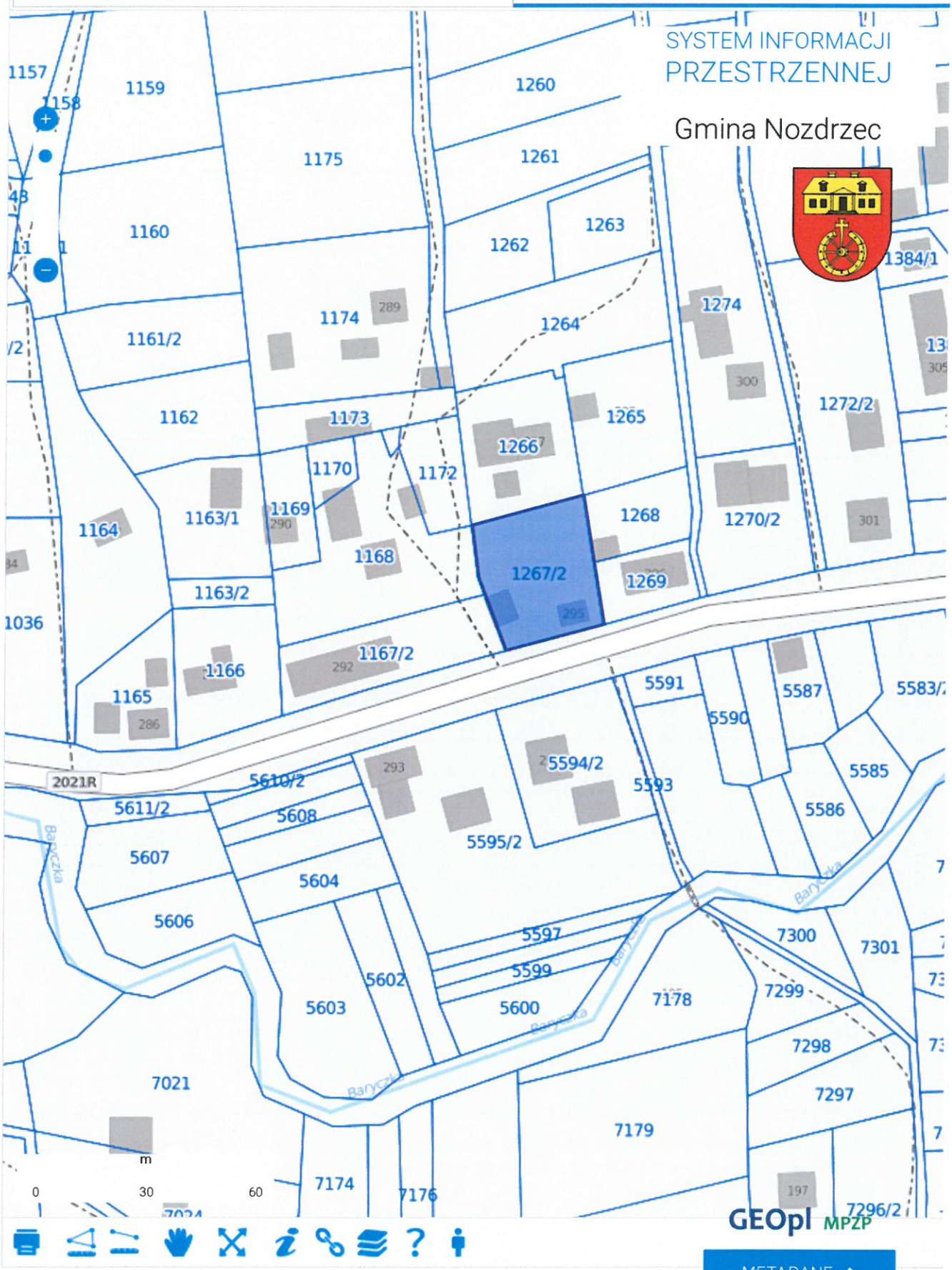

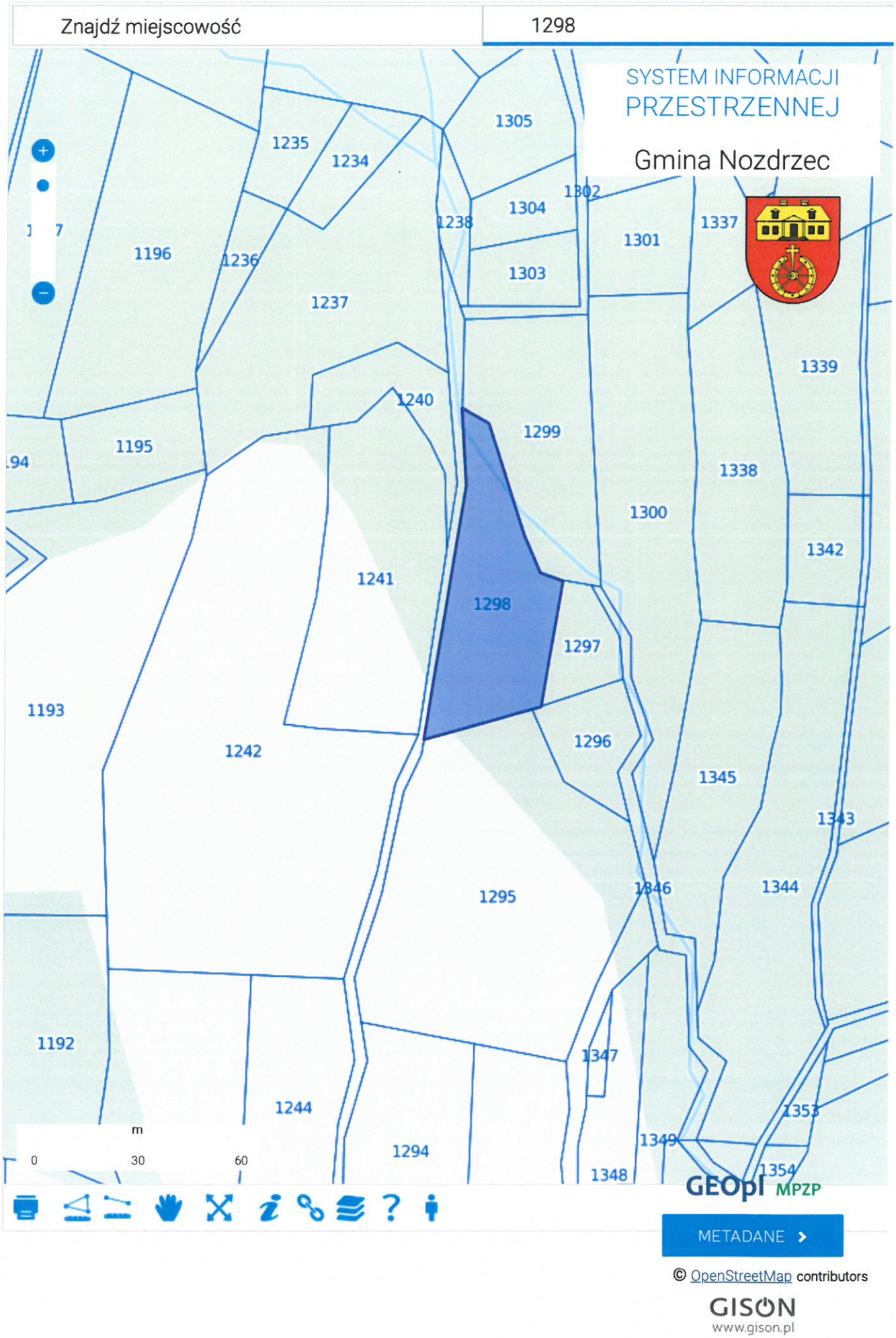
Znajdź miejscowość
1298
SYSTEM INFORMACJI
PRZESTRZENNEJ
Gmina Nozdrzec
1305
1235
1234
1302
1304
1238
1337
1301
1196
1236
1303
1237
1339
1240
1299
1195
1338
1300
1342
1241
1298
1297
1193
1296
1242
1345
1343
1295
1346
1344
1192
1347
1244
1353
1349
1294
1348
1354
m
0
30
60
GEOpl MPZP
METADANE
© OpenStreetMap contributors
GISON
www.gison.pl

Znajdź miejscowość 5592

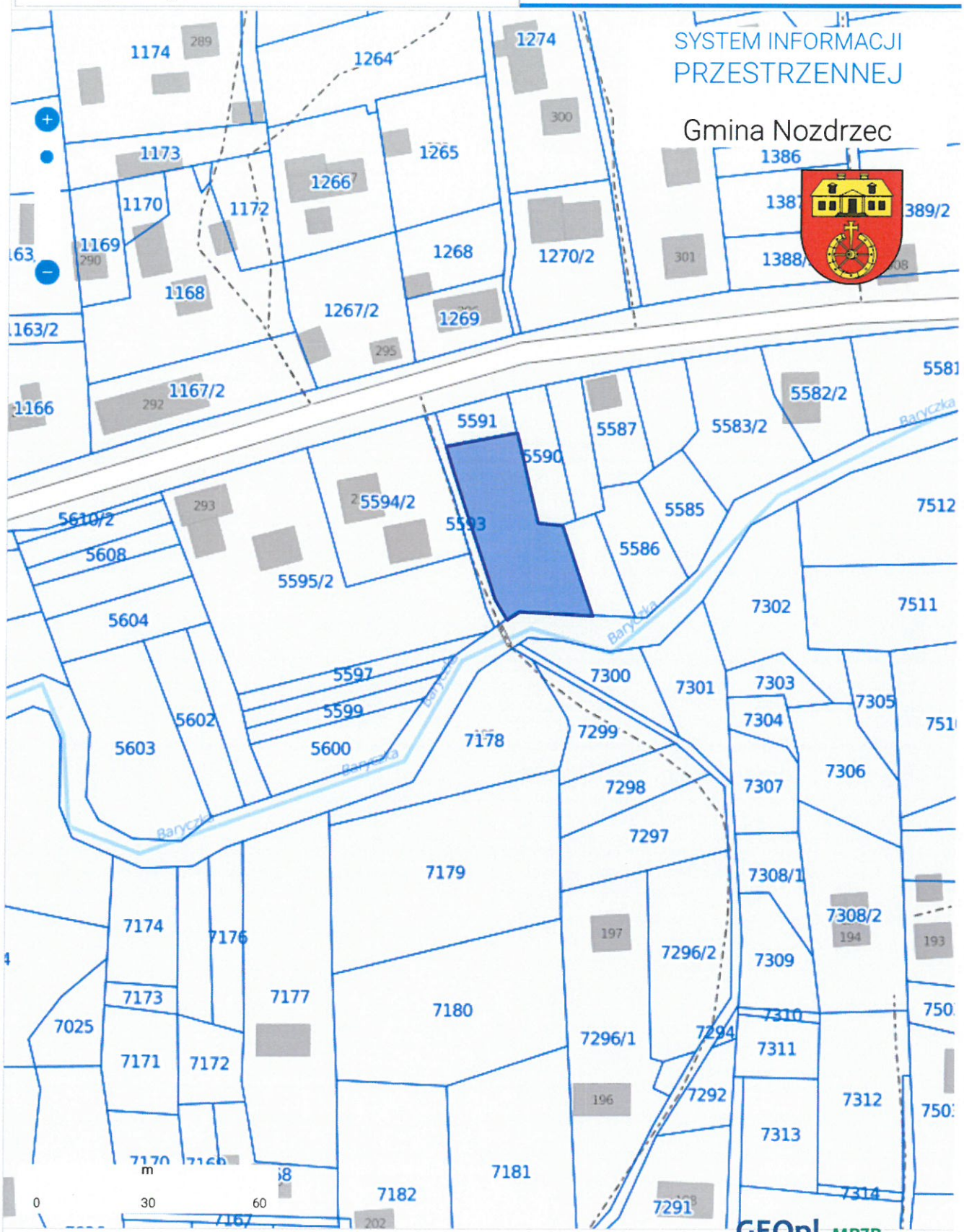

Znajdź miejscowość 7180

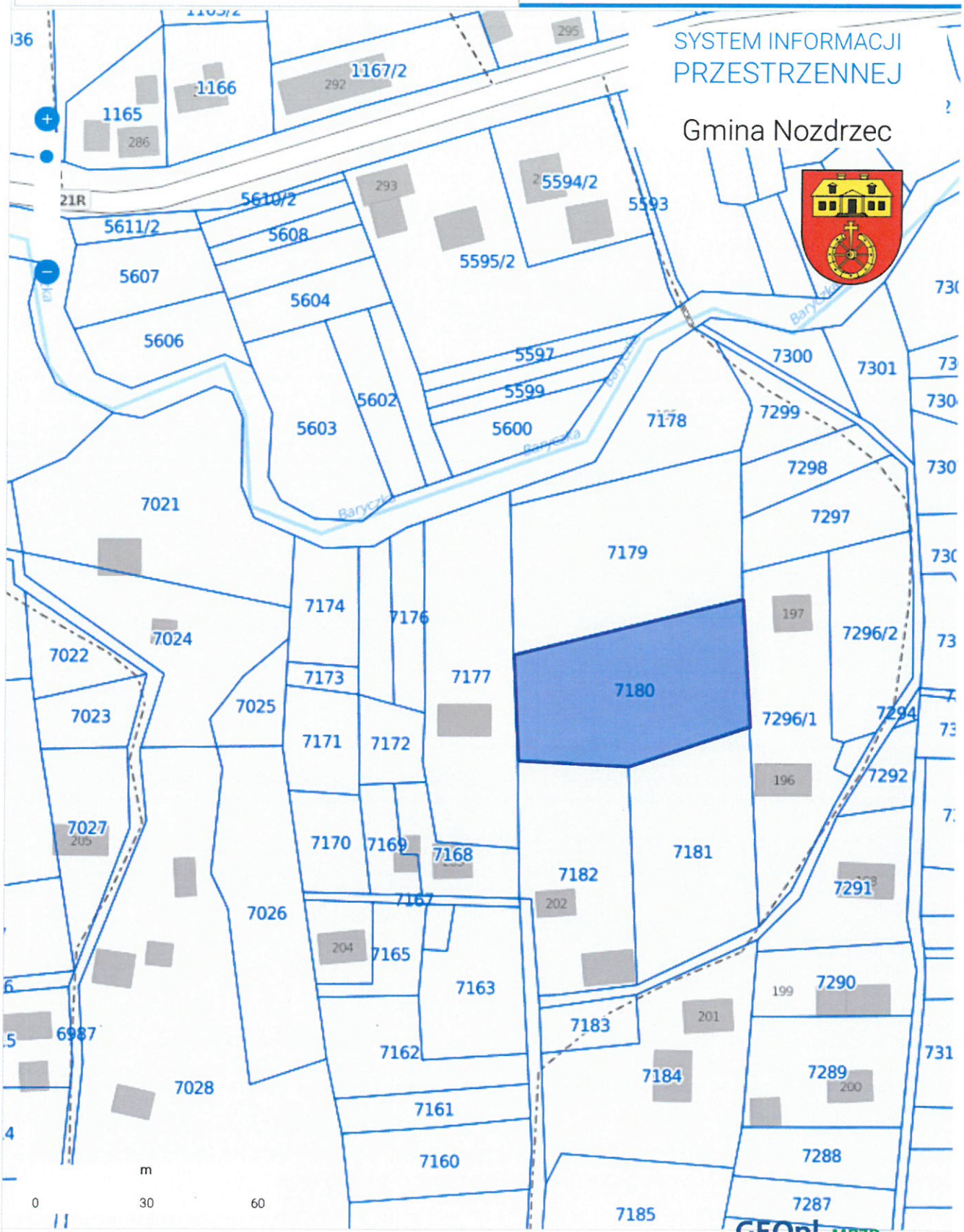

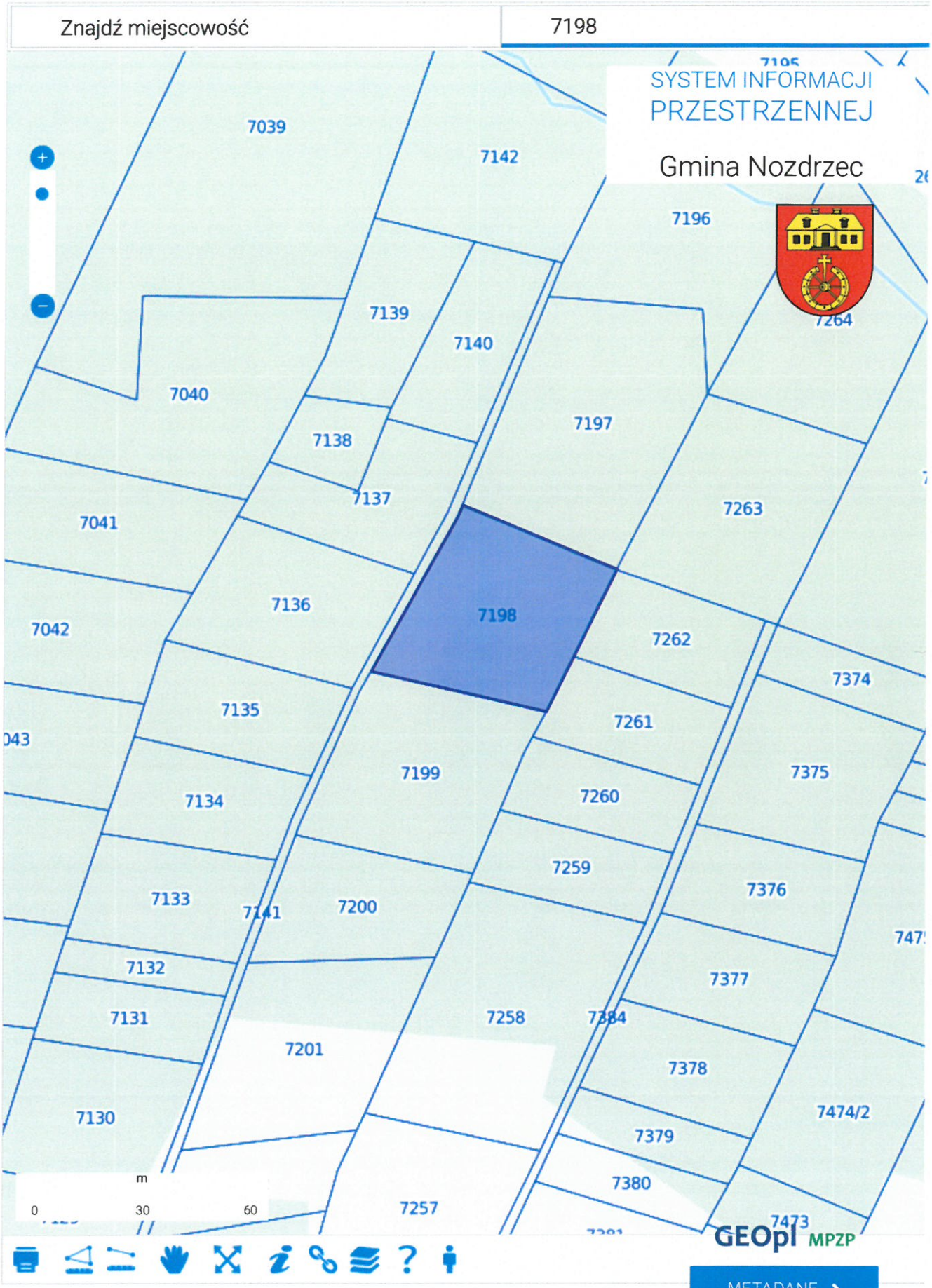
Znajdź miejscowość
7198
SYSTEM INFORMACJI
PRZESTRZENNEJ
Gmina Nozdrzec
7039
7142
7196
7139
7140
7264
7040
7197
7138
7137
7263
7041
7136
7198
7262
7042
7374
7135
7261
7199
7375
7134
7260
7259
7133
7141
7200
7376
7132
7377
7131
7258
7384
7201
7378
7130
7474/2
7379
7380
7257
7473
m
0
30
60
GEOpl MPZP
METADANE
© OpenStreetMap contributors
GISON
www.gison.pl

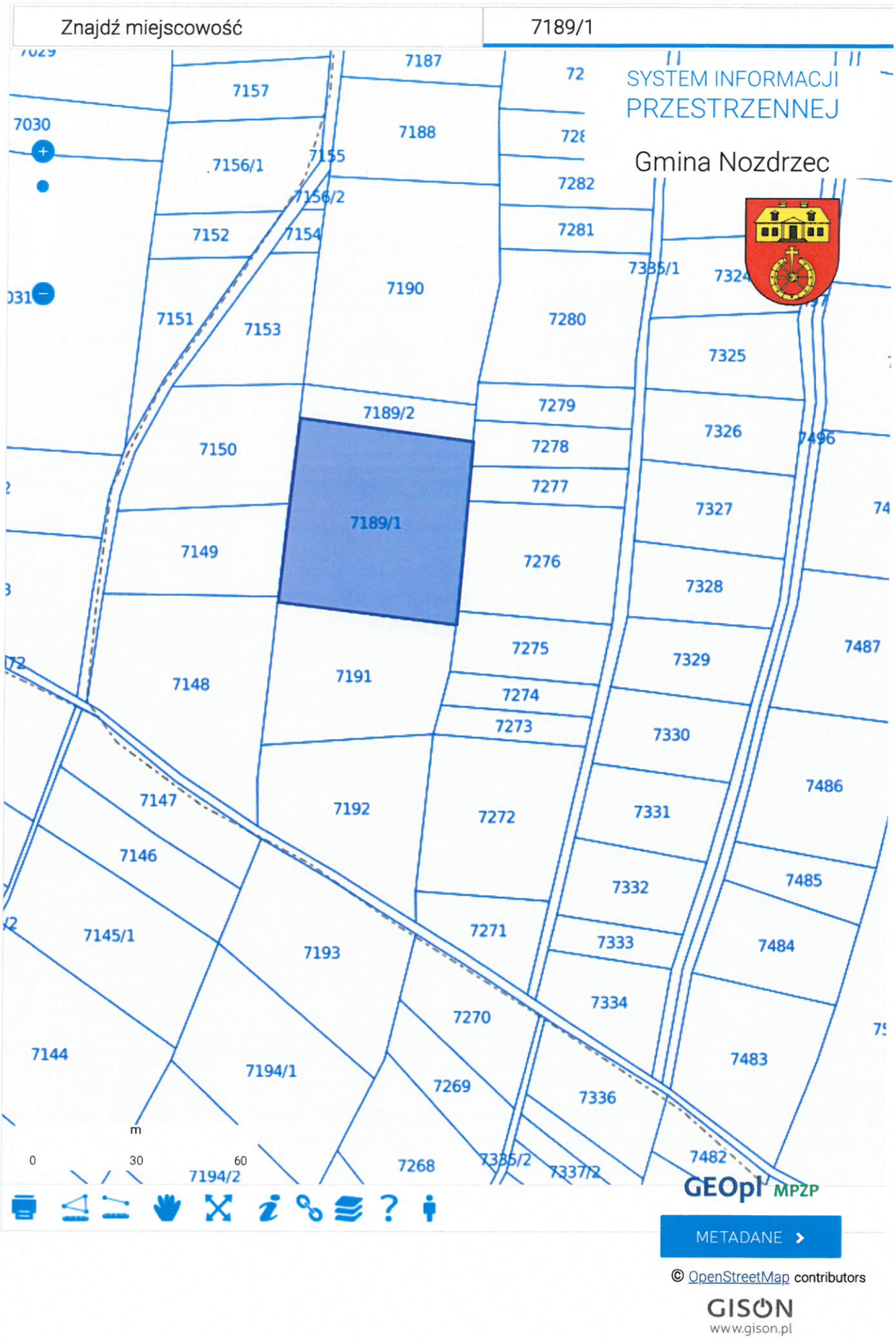
Znajdź miejscowość
7189/1
SYSTEM INFORMACJI
PRZESTRZENNEJ
Gmina Nozdrzec
7189/1
7189/2
7187
7157
7188
7156/1
7155
7156/2
7152
7154
7190
7151
7153
7150
7149
7148
7191
7192
7147
7146
7145/1
7193
7144
7194/1
7194/2
7268
7269
7270
7271
7272
7273
7274
7275
7276
7277
7278
7279
7280
7281
7282
7335/1
7324
7325
7326
7327
7328
7329
7330
7331
7332
7333
7334
7336
7337/2
7335/2
7482
7483
7484
7485
7486
7487
7496
7030
m
0
30
60
GEOpl MPZP
METADANE
© OpenStreetMap contributors
GISON
www.gison.pl

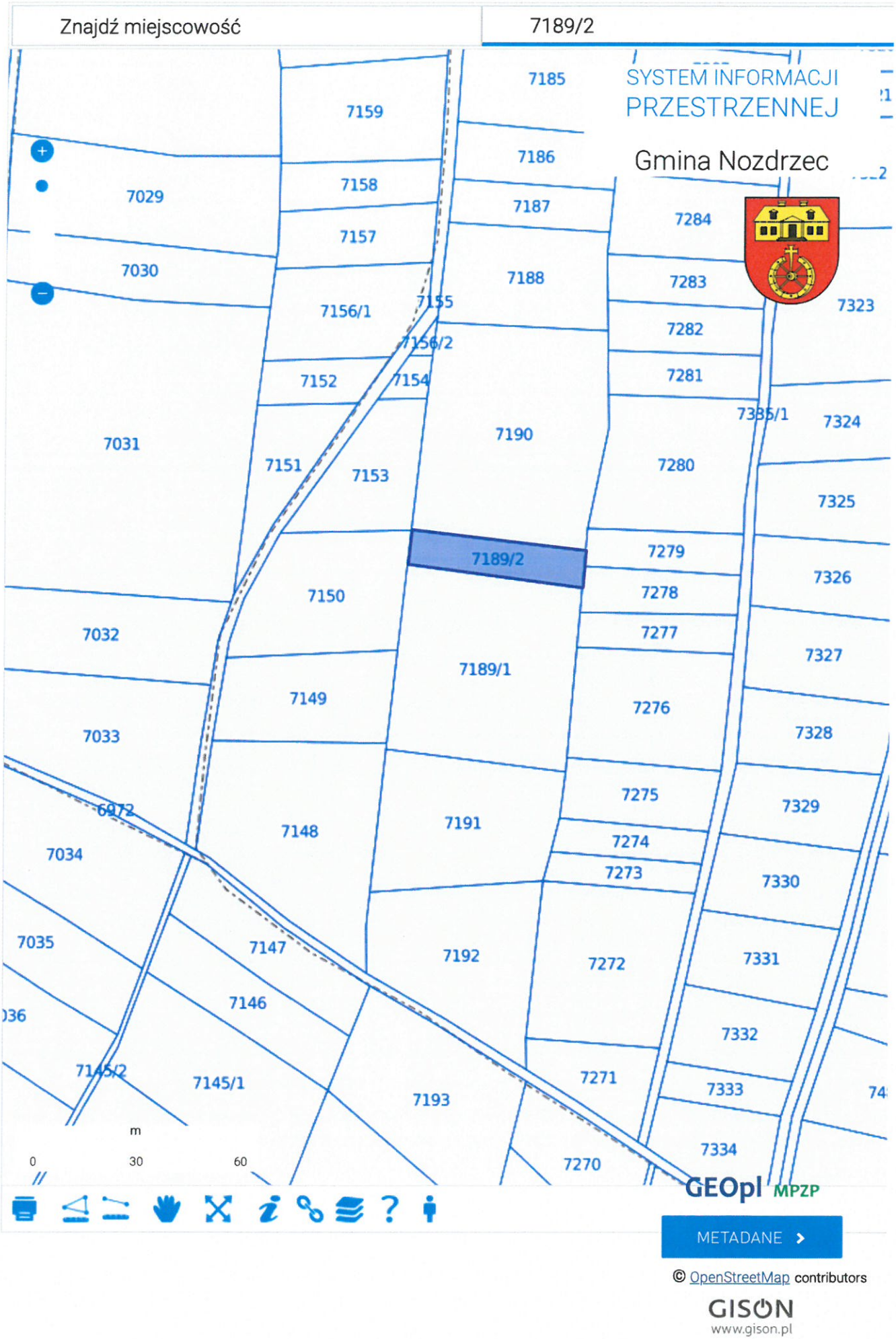
Znajdź miejscowość
7189/2
SYSTEM INFORMACJI PRZESTRZENNEJ
Gmina Nozdrzec
7029
7030
7031
7032
7033
7034
7035
7159
7158
7157
7156/1
7155
7156/2
7152
7154
7151
7153
7150
7149
7148
7147
7146
7145/2
7145/1
7185
7186
7187
7188
7190
7189/2
7189/1
7191
7192
7193
7284
7283
7282
7281
7280
7279
7278
7277
7276
7275
7274
7273
7272
7271
7270
7323
7324
7325
7326
7327
7328
7329
7330
7331
7332
7333
7334
m
0
30
60
GEOpl MPZP
METADANE
© OpenStreetMap contributors
GISON
www.gison.pl

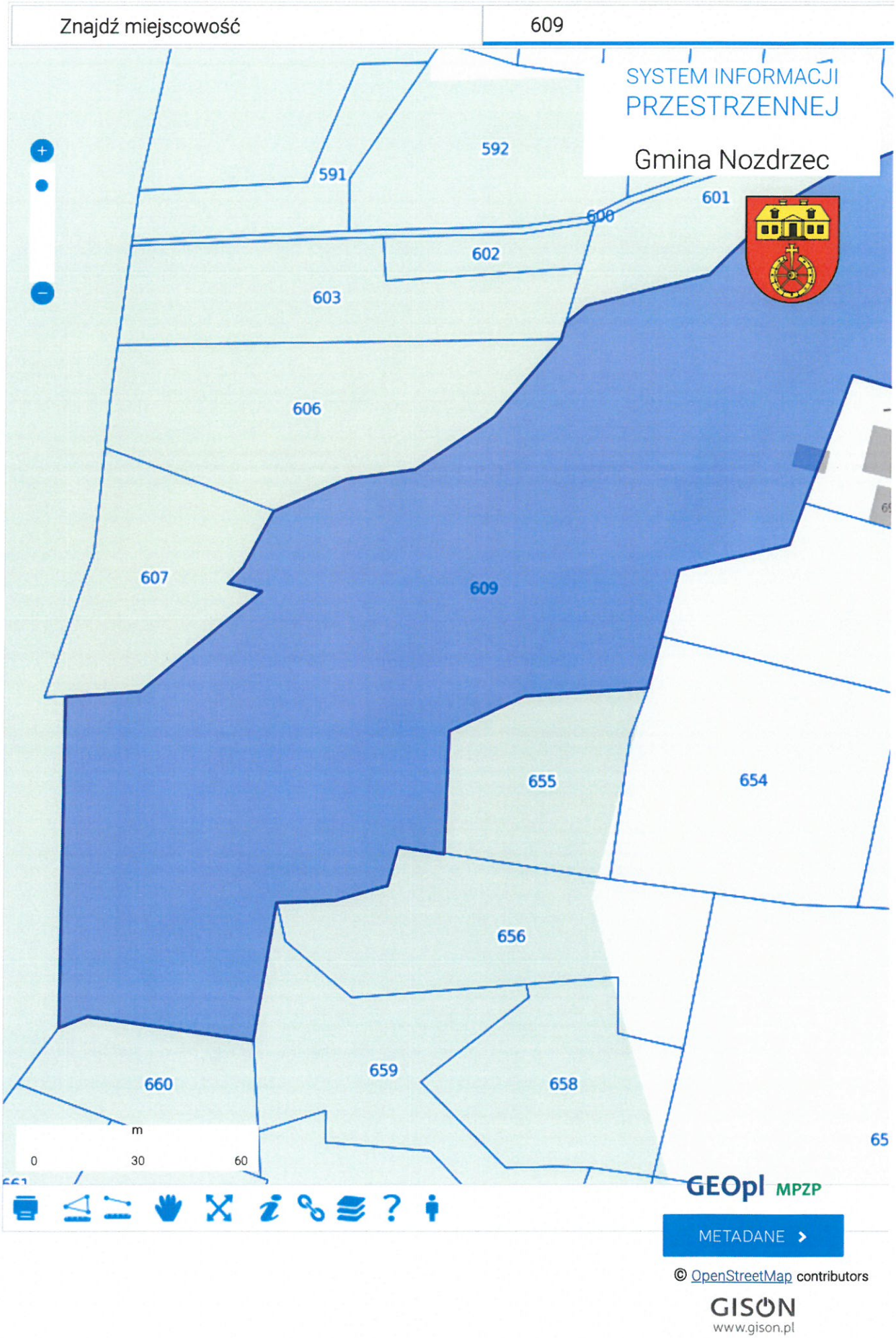
Znajdź miejscowość
609
SYSTEM INFORMACJI PRZESTRZENNEJ
Gmina Nozdrzec
592
591
601
600
602
603
606
607
609
655
654
656
659
658
660
65
m
0
30
60
GEOpl MPZP
METADANE
© OpenStreetMap contributors
GISON
www.gison.pl

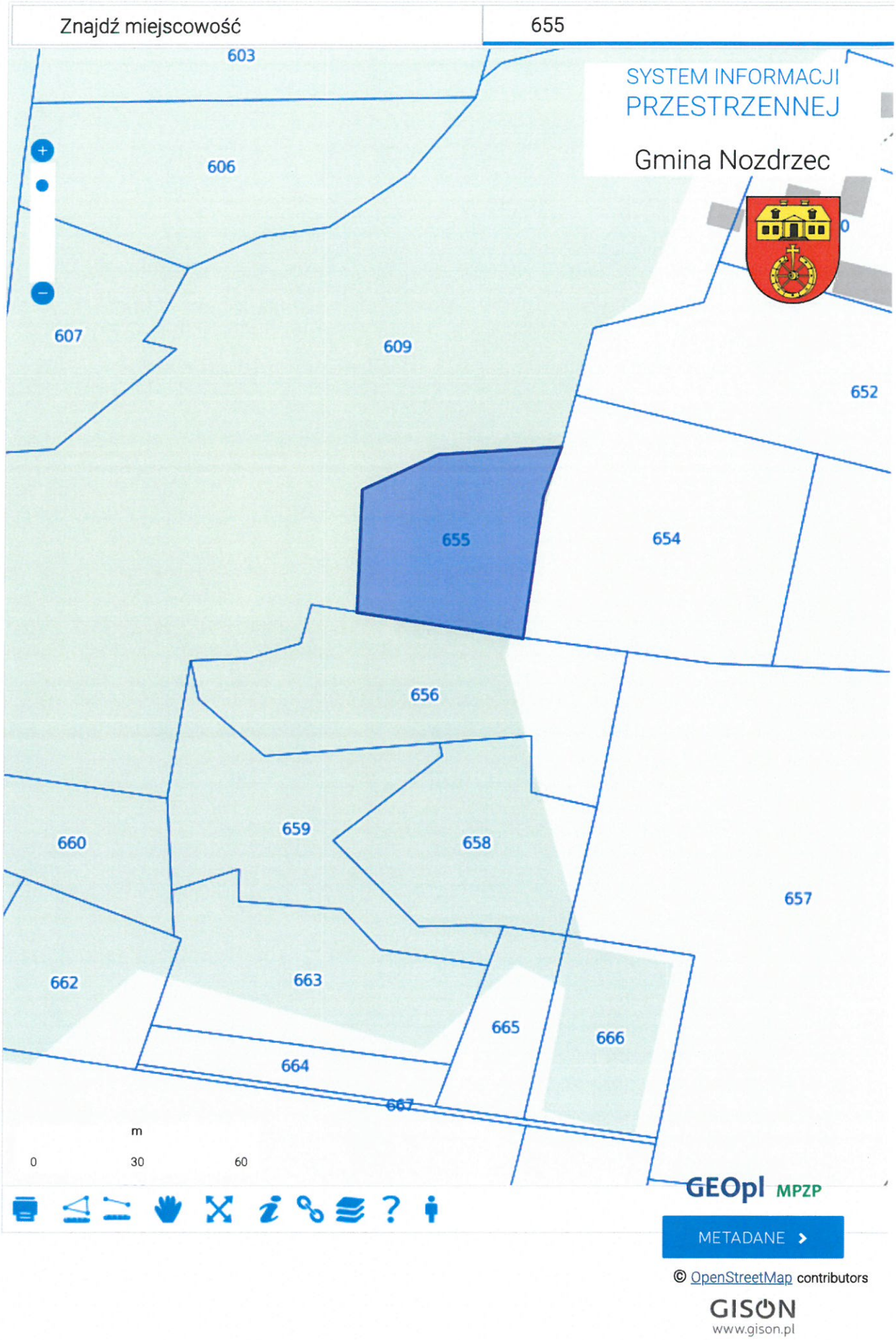
Znajdź miejscowość
655
SYSTEM INFORMACJI PRZESTRZENNEJ
Gmina Nozdrzec
603
606
607
609
652
654
655
656
657
658
659
660
662
663
664
665
666
667
m
0
30
60
GEOpl MPZP
METADANE
© OpenStreetMap contributors
GISON
www.gison.pl

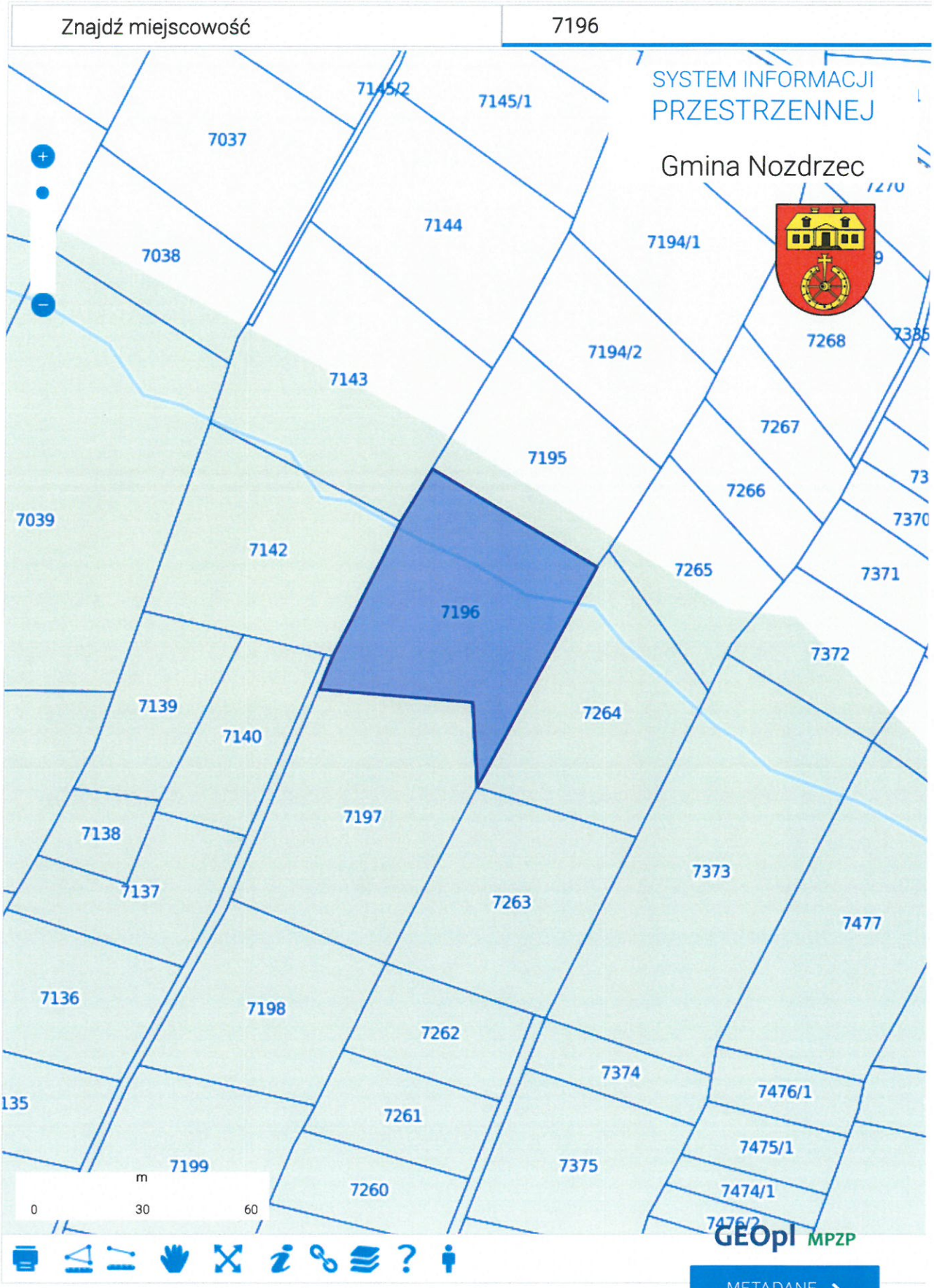
Znajdź miejscowość
7196
SYSTEM INFORMACJI
PRZESTRZENNEJ
Gmina Nozdrzec
7145/2
7145/1
7037
7144
7194/1
7038
7194/2
7268
7143
7267
7195
7266
7039
7142
7265
7371
7196
7372
7139
7264
7140
7197
7138
7373
7137
7263
7477
7136
7198
7262
7374
7476/1
135
7261
7475/1
7199
7375
7474/1
7260
m
0
30
60
GEOpl MPZP
METADANE
© OpenStreetMap contributors
GISON
www.gison.pl

Znajdź miejscowość 7197

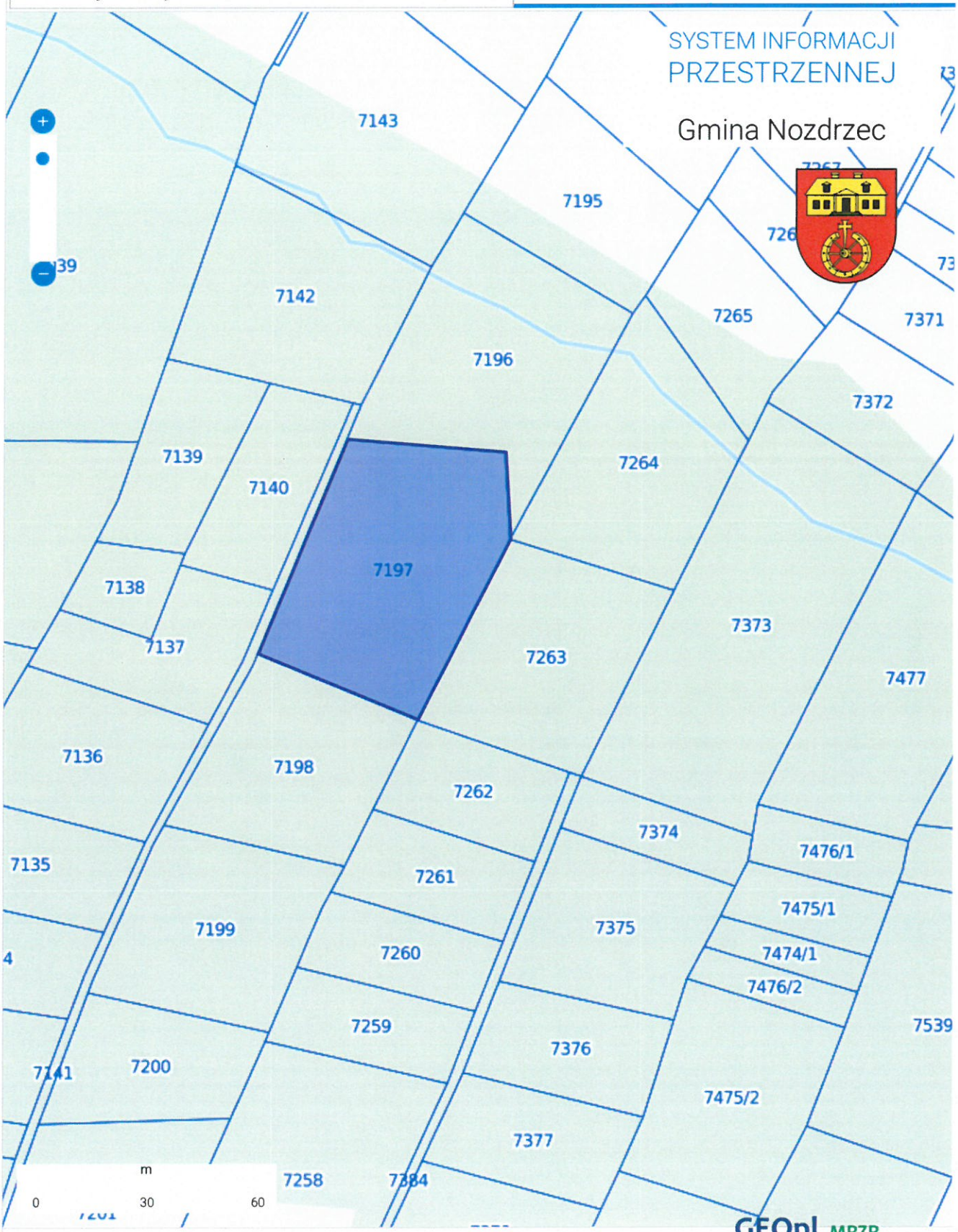

Znajdź miejscowość

1233

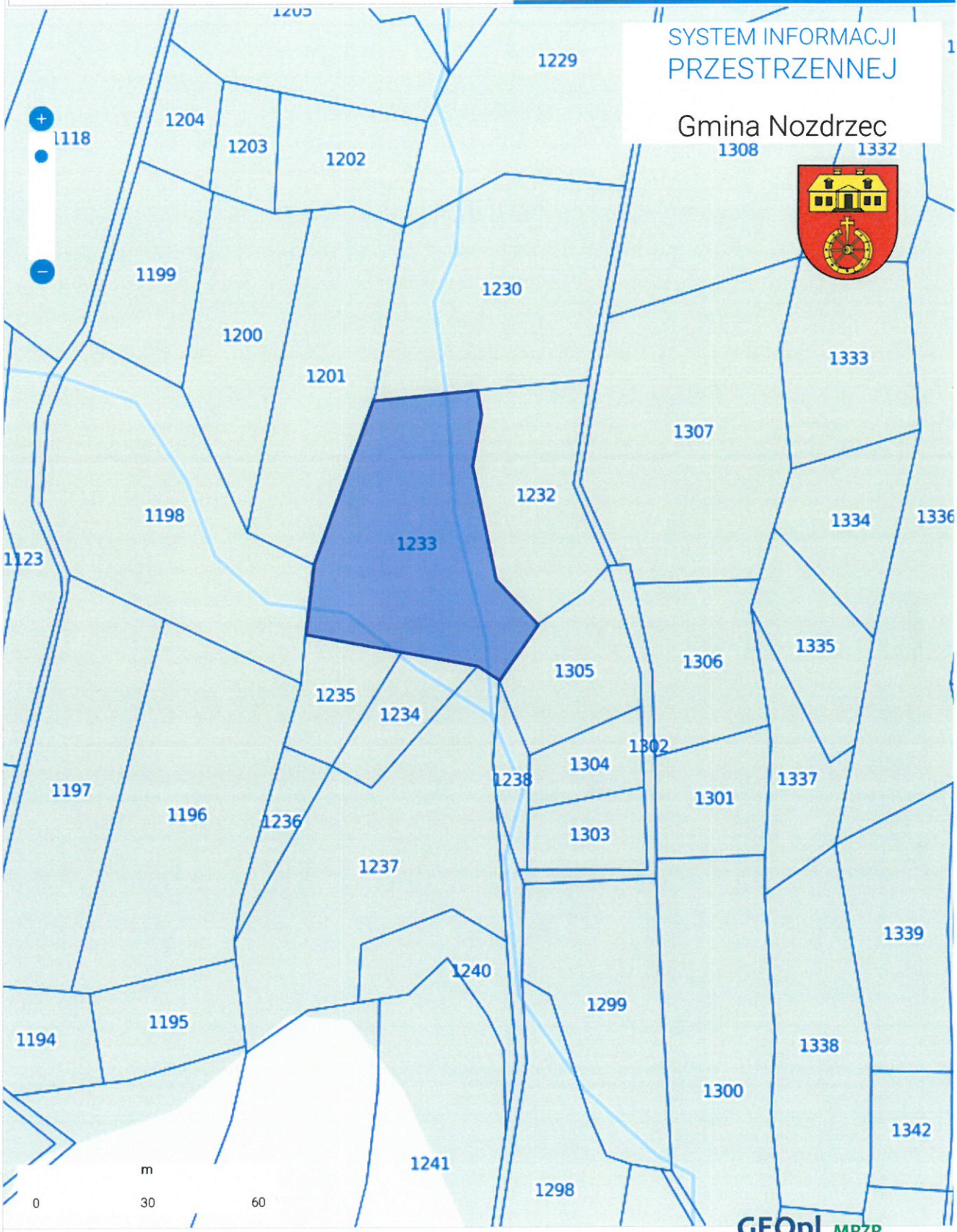

GEOpl MPZP

METADANE

© OpenStreetMap contributors

GISON
www.gison.pl

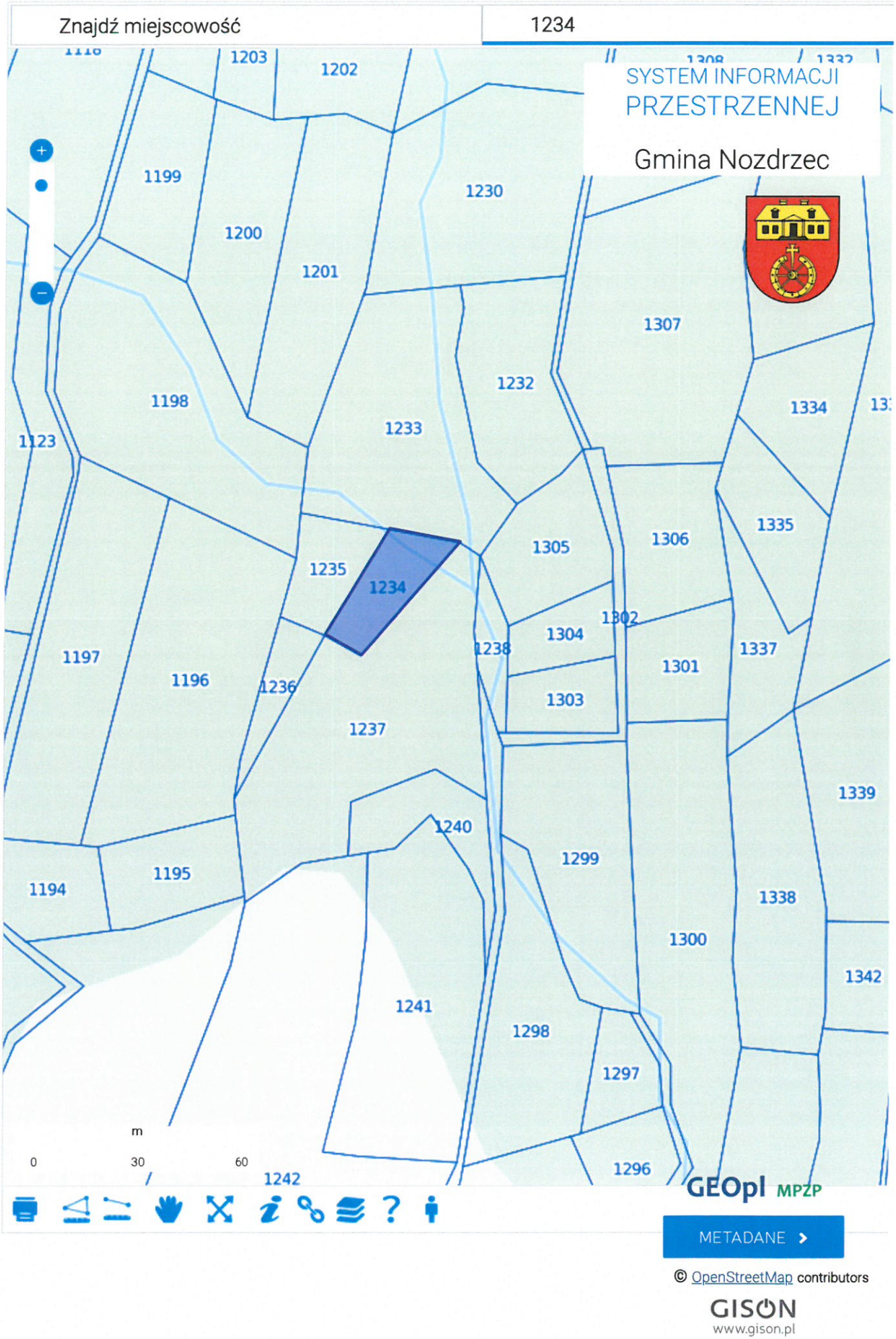
Znajdź miejscowość
1234
SYSTEM INFORMACJI
PRZESTRZENNEJ
Gmina Nozdrzec
1203
1202
1199
1200
1201
1230
1307
1232
1198
1233
1334
1123
1305
1306
1335
1235
1234
1302
1304
1238
1337
1197
1196
1236
1301
1303
1237
1339
1240
1299
1195
1194
1338
1300
1342
1241
1298
1297
1296
1242
m
0
30
60
GEOpl MPZP
METADANE
© OpenStreetMap contributors
GISON
www.gison.pl

Znajdź miejscowość 1235

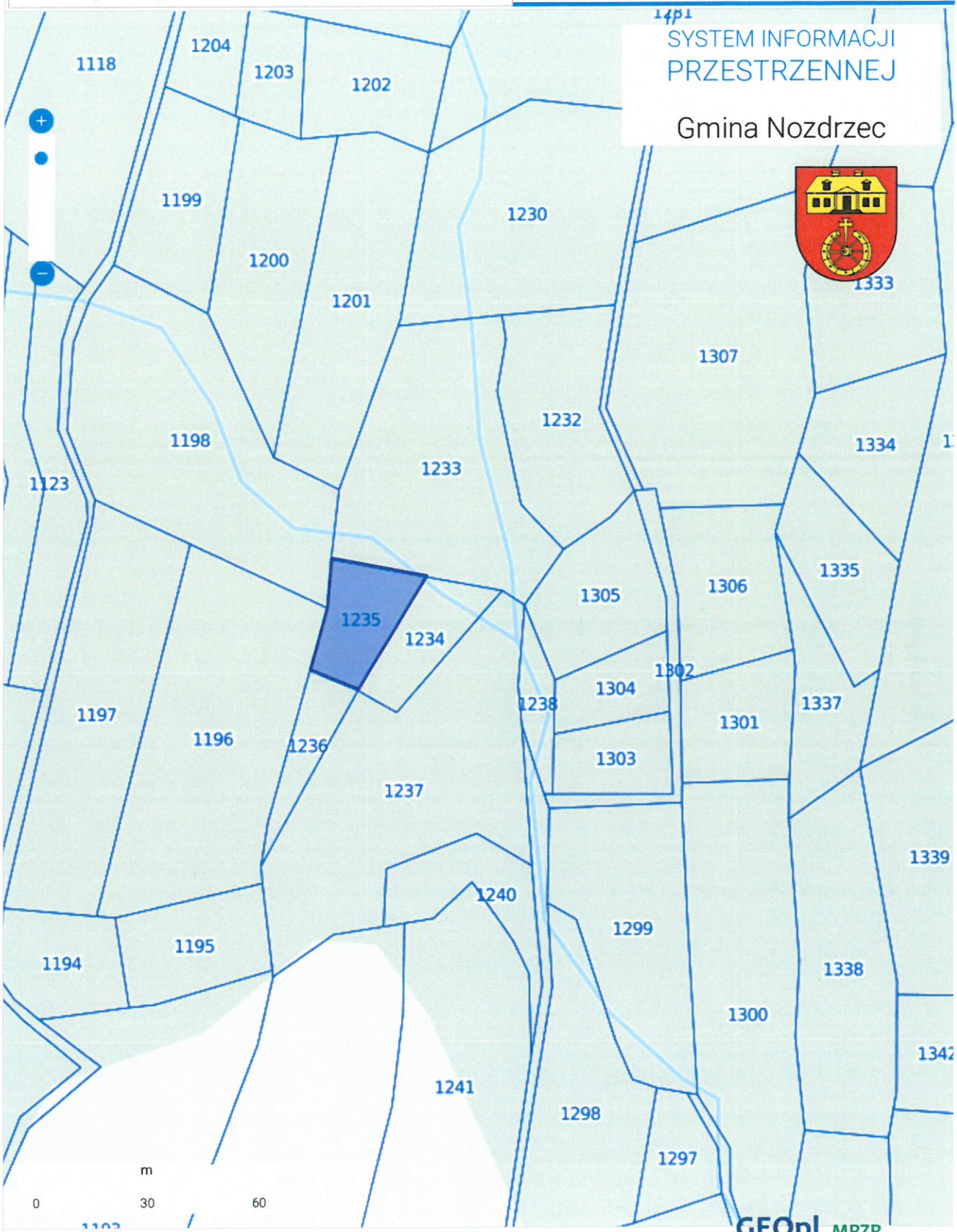

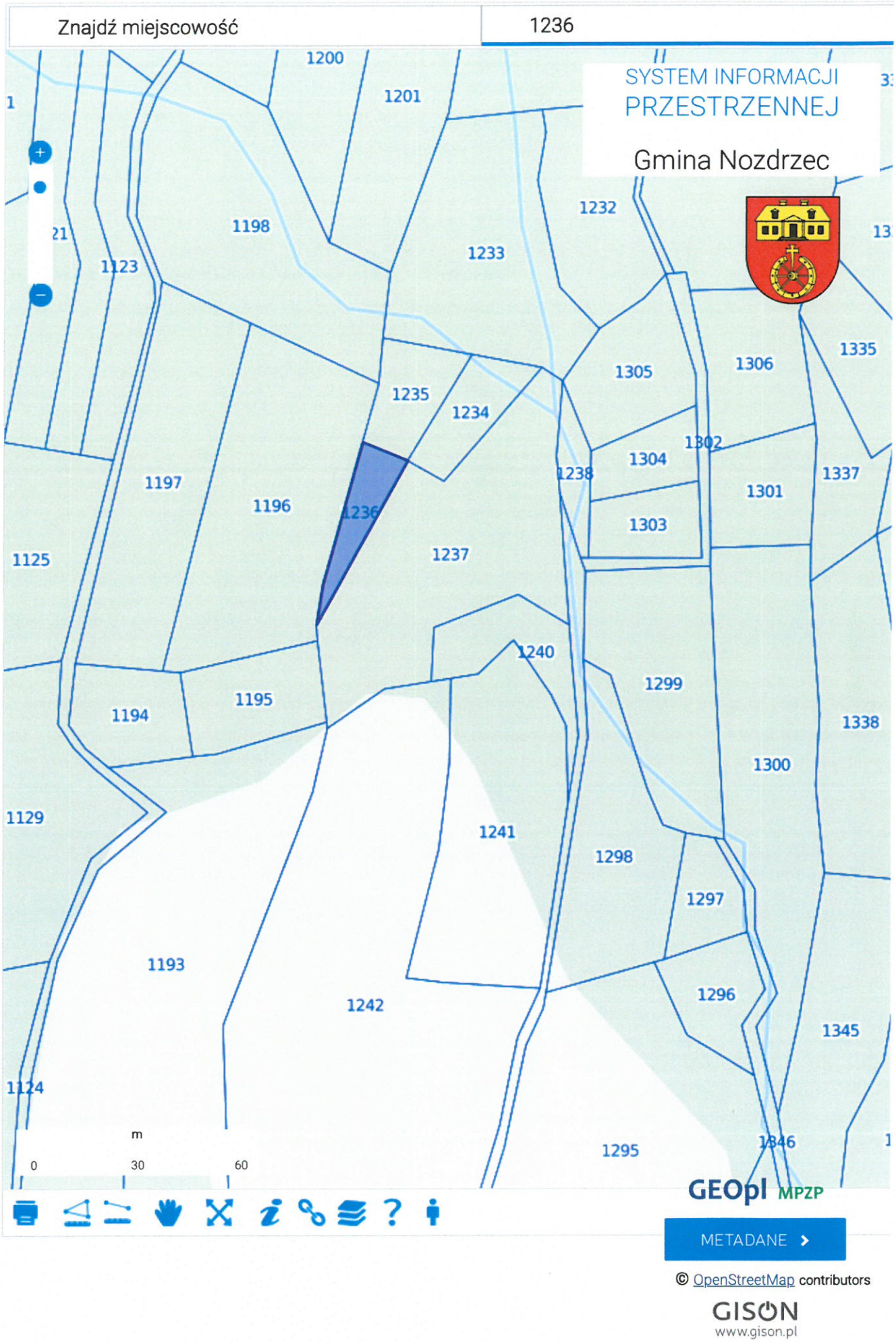
Znajdź miejscowość
1236
SYSTEM INFORMACJI
PRZESTRZENNEJ
Gmina Nozdrzec
1200
1201
1198
1233
1232
1123
1235
1234
1305
1306
1335
1304
1302
1238
1301
1337
1197
1196
1236
1303
1237
1125
1240
1299
1195
1194
1338
1300
1129
1241
1298
1297
1193
1242
1296
1345
1124
1295
1346
m
0
30
60
GEOpl MPZP
METADANE
© OpenStreetMap contributors
GISON
www.gison.pl

Znajdź miejscowość | 1237

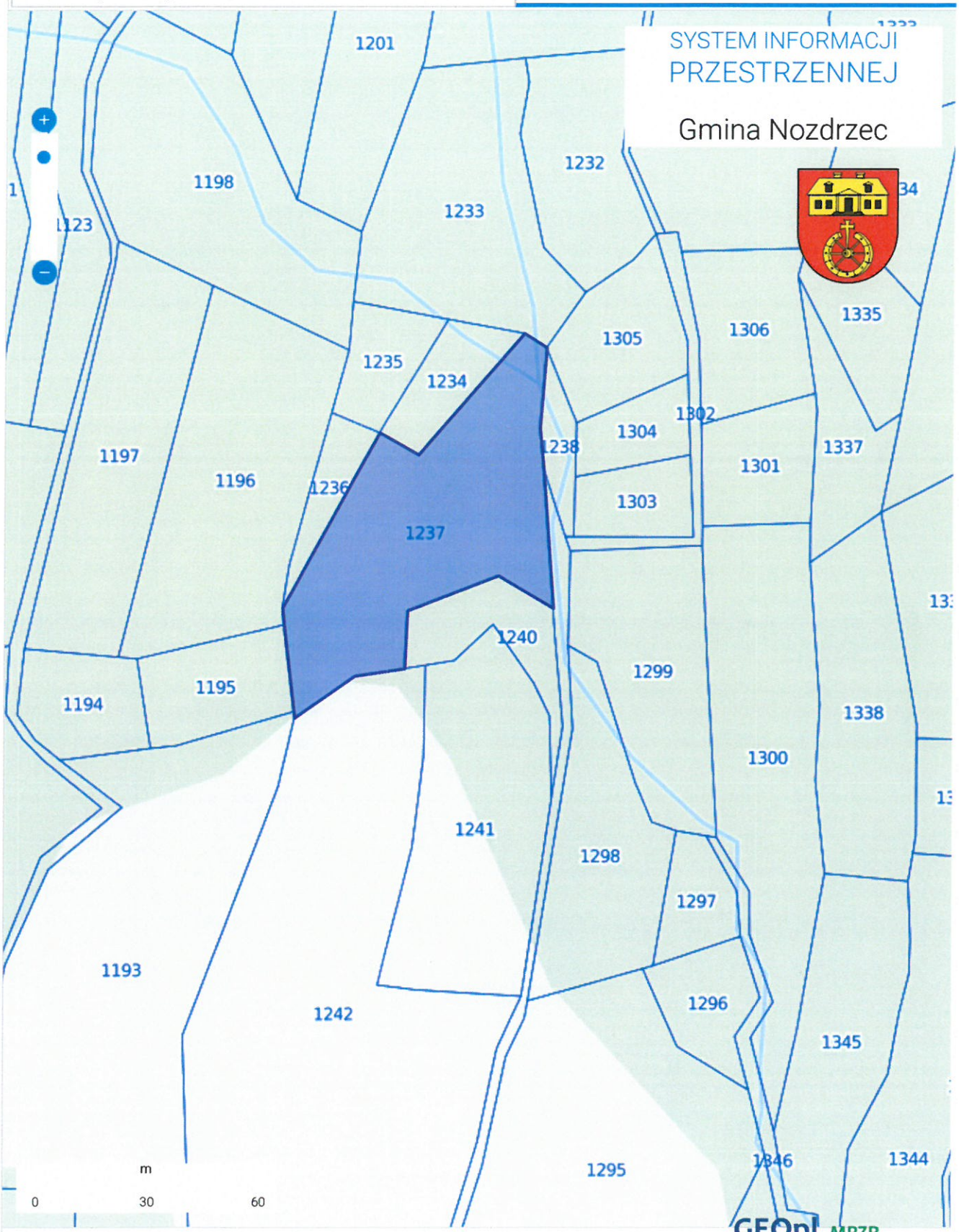

Znajdź miejscowość | 1238

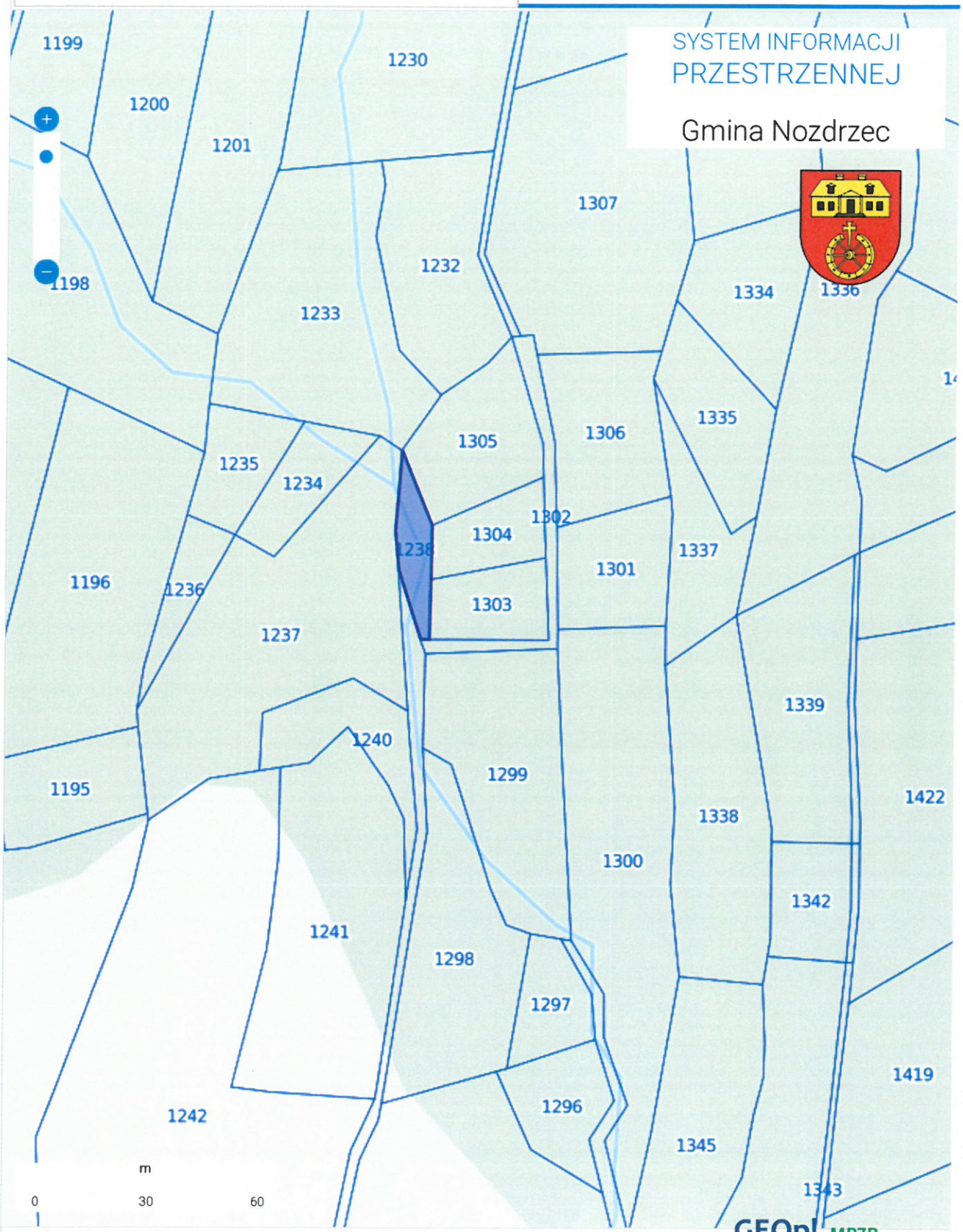

GEOpl MPZP

METADANE ›

© OpenStreetMap contributors

GISON
www.gison.pl

projekt

UCHWAŁA Nr 2020
RADY GMINY NOZDRZEC
z dnia..... 2020 roku

w sprawie wyrażenia zgody na odpłatne nabycie prawa własności nieruchomości gruntowej położonej w miejscowości Nozdrzec.

Na podstawie art. 18 ust. 2 pkt 9 lit. a ustawy z dnia 8 marca 1990r. o samorządzie gminnym (t. j. Dz. U. z 2019 r. poz.506 z późn. zm.) art. 25 ust.1 ustawy z dnia 21 sierpnia 1997r. o gospodarce nieruchomościami (t. j. Dz. U. z 2020.poz. 65 z późn. zm.)

Rada Gminy w Nozdrzcu
uchwala co następuje:

§ 1.

Wyrazić zgodę na odpłatne nabycie przez Gminę Nozdrzec prawa własności nieruchomości gruntowej położonej w miejscowości Nozdrzec, oznaczonej w ewidencji gruntów jako działka nr 1951/25 o pow. 49 m^2, dla której Sąd Rejonowy w Brzozowie Wydział Ksiąg Wieczystych prowadzi Księgę Wieczystą KS1B/00054433/1.

§ 2.

Wykonanie uchwały powierza się Wójtowi Gminy Nozdrzec

§ 3.

Uchwała wchodzi w życie z dniem podjęcia.

UZASADNIENIE

Zakupiona działka nr 1951/25 będzie przeznaczona pod budowę przepompowni ścieków.

Wobec powyższego podjęcie uchwały wg. przedstawionego projektu należy uznać za zasadne.

Woj. : podkarpackie
Gmina: Nozdrzec
Obręb: Nozdrzec

GEO-TECHNIX mgr inż. Piotr Pitu
NIP 686-149-85-59 Regon 3705107
36-200 Brzozów, ul. Armii Krajowej 2
tel./fax 13 43 43 159, tel. kom. 0604 217 06
www.geo-technix.pl e-mail: biuro@geo-technix.p

WSTĘPNY PROJEKT PODZIAŁU

KOPIA MAPY ZASADNICZEJ
skala 1:500

Działka 1954 o pow. 0.7707 ha, – dzieli się na działki:
1954/1 – 0.7549 ha
1954/2 – 0.0158 ha
Działka 1951/22 o pow. 0.5434 ha, – dzieli się na działki:
1951/24 – 0.5385 ha
1951/25 – 0.0049 ha

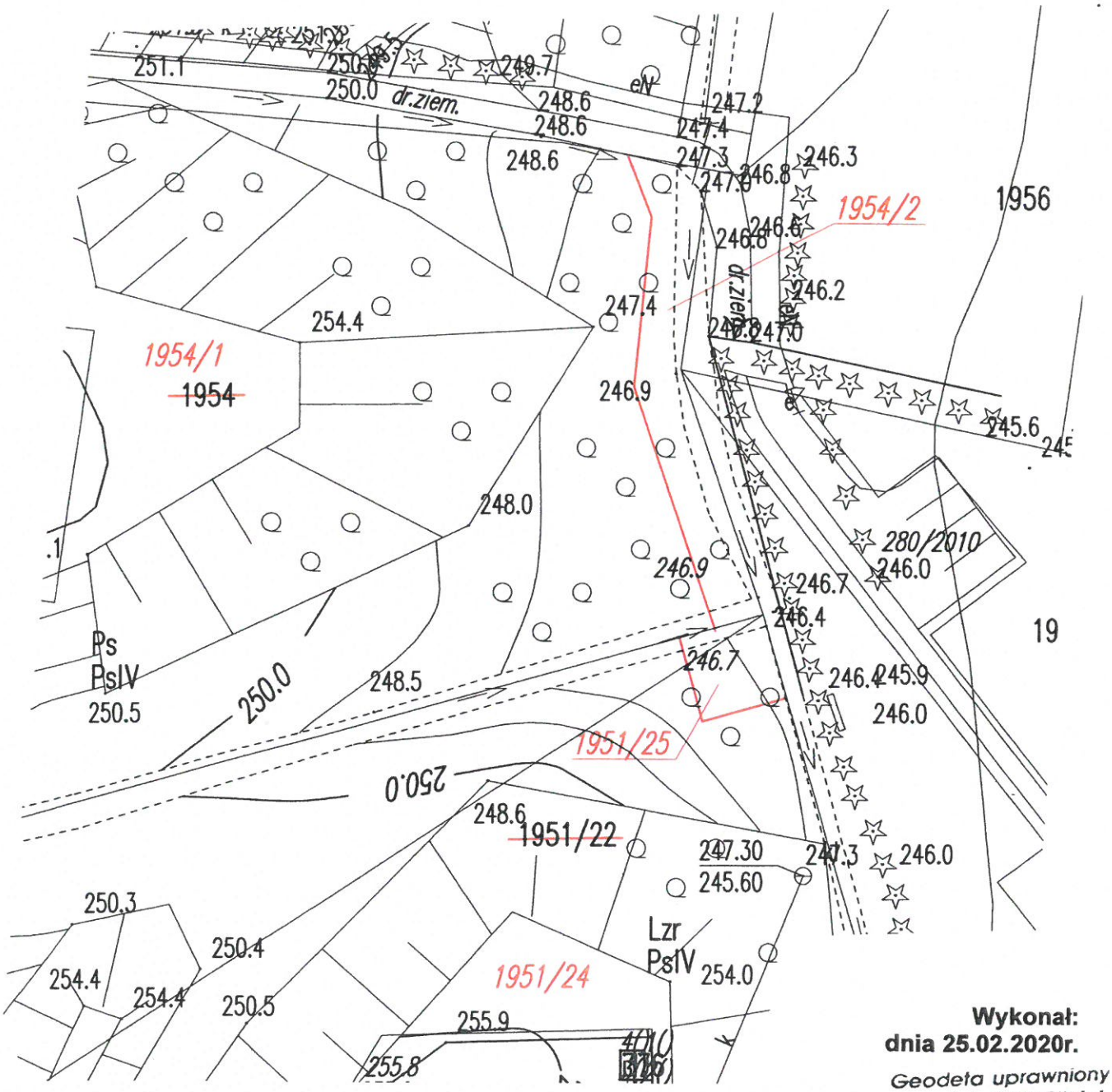

Wykonał:
dnia 25.02.2020r.

Geodeta uprawniony
mgr inż. Piotr Pitułaj

Upr. 18875 wydane przez
Głównego Geodetę Kraju, zakres 1, 2

projekt

UCHWAŁA Nr 2020
RADY GMINY NOZDRZEC
z dnia..... 2020 roku

w sprawie wyrażenia zgody na odpłatne nabycie nieruchomości gruntowej położonej w miejscowości Nozdrzec.

Na podstawie art. 18 ust. 2 pkt 9 lit. a ustawy z dnia 8 marca 1990r. o samorządzie gminnym (t. j. Dz. U. z 2019 r. poz.506 z późn. zm.) art. 25 ust.1 ustawy z dnia 21 sierpnia 1997r. o gospodarce nieruchomościami (t. j. Dz. U. z 2020.poz. 65 z późn. zm.)

Rada Gminy w Nozdrzcu
uchwala co następuje:

§ 1.

Wyrazić zgodę na odpłatne nabycie przez Gminę Nozdrzec nieruchomości gruntowej położonej w miejscowości Nozdrzec, oznaczonej w ewidencji gruntów jako działka nr 1954/2 o pow.0,0158 ha, dla której Sąd Rejonowy w Brzozowie Wydział Ksiąg Wieczystych prowadzi Księgę Wieczystą KS1B/00047323/5.

§ 2.

Wykonanie uchwały powierza się Wójtowi Gminy Nozdrzec

§ 3.

Uchwała wchodzi w życie z dniem podjęcia.

UZASADNIENIE

Zakupiona działka nr 1954/2 będzie przeznaczona na drogę dojazdową do planowanej budowy przepompowni ścieków.

Wobec powyższego podjęcie uchwały wg. przedstawionego projektu należy uznać za zasadne.

Woj. : podkarpackie
Gmina: Nozdrzec
Obręb: Nozdrzec

GEO-TECHNIX mgr inż. Piotr Pitułaj
NIP 686-149-85-59 Regon 370510757
36-200 Brzozów, ul. Armii Krajowej 2
tel./fax 13 43 43 159, tel. kom. 0604 217 067
www.geo-technix.pl e-mail: biuro@geo-technix.pl

WSTĘPNY PROJEKT PODZIAŁU

KOPIA MAPY ZASADNICZEJ
skala 1:500

Działka 1954 o pow. 0.7707 ha, – dzieli się na działki:
1954/1 – 0.7549 ha
1954/2 – 0.0158 ha
Działka 1951/22 o pow. 0.5434 ha, – dzieli się na działki:
1951/24 – 0.5385 ha
1951/25 – 0.0049 ha

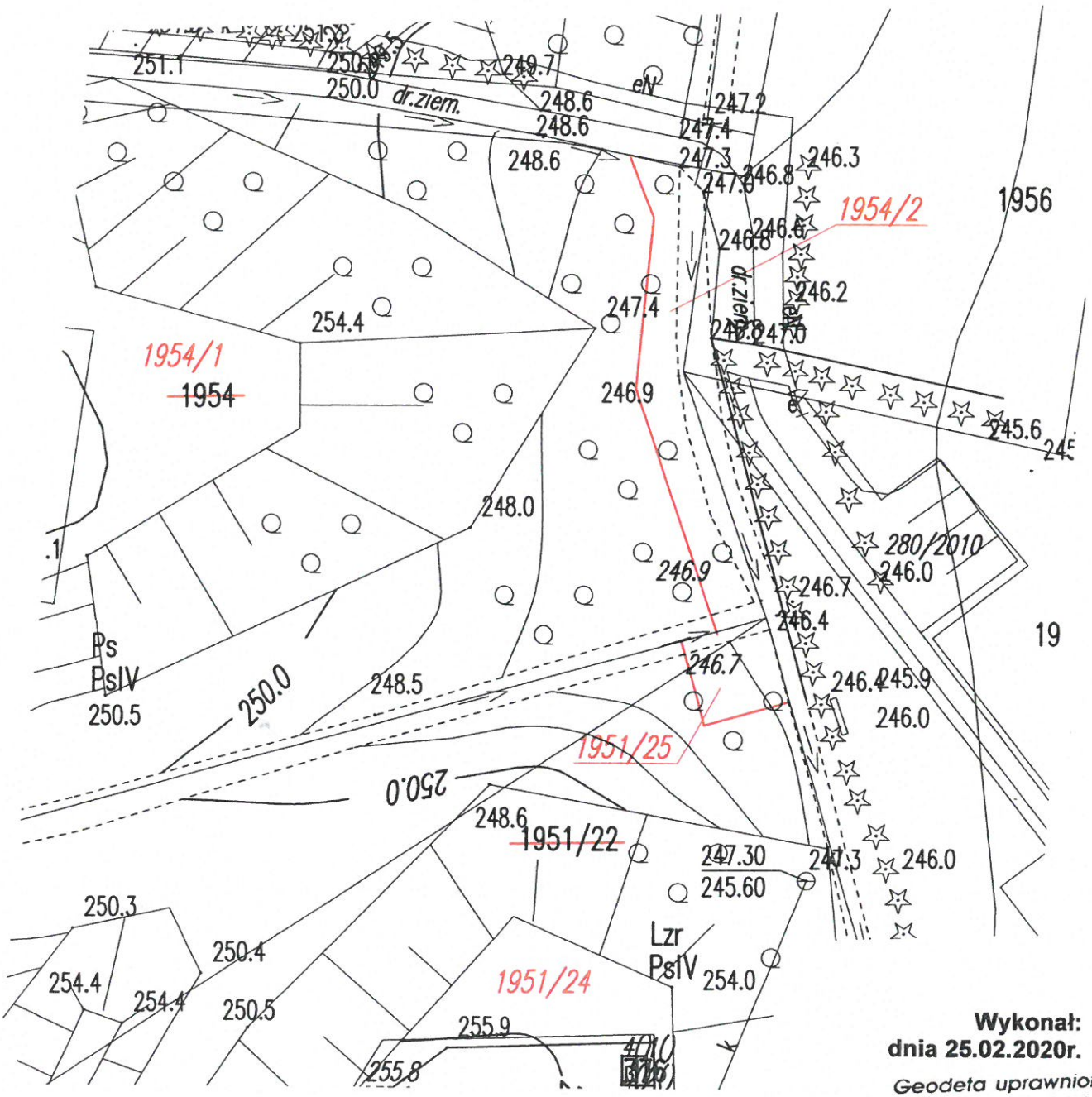

Wykonał:
dnia 25.02.2020r.

Geodeta uprawniony
mgr inż. Piotr Pitułaj

Upr. 18875 wydane przez
Głównego Geodetę Kraju, zakres 1, 2

projekt

UCHWAŁA Nr 2020
RADY GMINY NOZDRZEC
z dnia..... 2020 roku

w sprawie wyrażenia zgody na odpłatne nabycie udziałów w prawie własności nieruchomości gruntowej położonej w miejscowości Nozdrzec.

Na podstawie art. 18 ust. 2 pkt 9 lit. a ustawy z dnia 8 marca 1990r. o samorządzie gminnym (t. j. Dz. U. z 2019 r. poz.506 z późn. zm.) art. 25 ust.1 ustawy z dnia 21 sierpnia 1997r. o gospodarce nieruchomościami (t. j. Dz. U. z 2020.poz. 65 z późn. zm.)

Rada Gminy w Nozdrzcu
uchwala co następuje:

§ 1.

Wyrazić zgodę na odpłatne nabycie przez Gminę Nozdrzec udziałów w prawie własności nieruchomości gruntowej położonej w miejscowości Nozdrzec, oznaczonej w ewidencji gruntów, jako działka nr 1958 o pow.0,0466 ha, dla której Sąd Rejonowy w Brzozowie Wydział Ksiąg Wieczystych prowadzi Księgę Wieczystą KS1B/00026954/4.

§ 2.

Wykonanie uchwały powierza się Wójtowi Gminy Nozdrzec

§ 3.

Uchwała wchodzi w życie z dniem podjęcia.

UZASADNIENIE

Zakupiony udział w działce nr 1958 będzie przeznaczony jako droga dojazdowa do planowanej przepompowni ścieków.

Wobec powyższego podjęcie uchwały wg. przedstawionego projektu należy uznać za zasadne.

Znajdź miejscowość
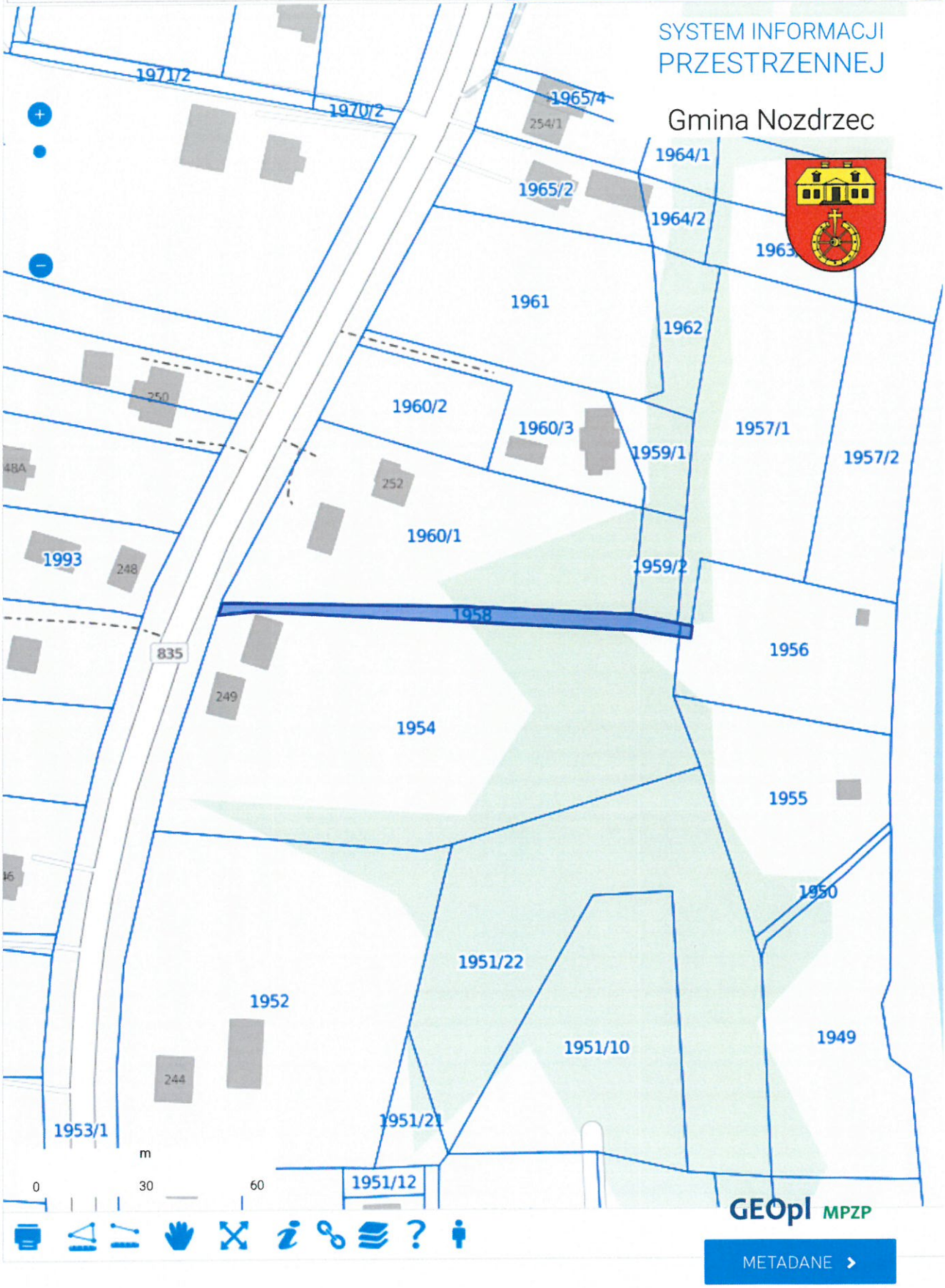
1958