

**ZMIANA STUDIUM UWARUNKWAŃ
I KIERUNKÓW ZAGOSPODAROWANIA PRZESTRZENNEGO
GMINY NOZDRZEC**

SKALA 1: 10 000

Załącznik graficzny do prognozy oddziaływania na środowisko




HUTA PORĘBY

1UT



EN 15 KV

WOŁÓ

Oznaczenia do prognozy

-  Granica obszaru objętego opracowaniem
-  Wschodniobeskidzki Obszar Chronionego Krajobrazu
-  Obszar Natura 2 000 - Rzeka San PLH180007

Określenie oddziaływania na środowisko





-  Mniej korzystne w stosunku do obowiązującego studium
-  Kierunki rozprzestrzeniania się zanieczyszczeń motoryzacyjnych

OZNACZENIA ZMIANY STUDIUM:

OZNACZENIA OGÓLNE:

-  GRANICE OBSZARÓW OBJĘTYCH ZMIANĄ STUDIUM

**KIERUNKI ZAGOSPODAROWANIA PRZESTRZENNEGO
STREFY POLITYKI PRZESTRZENNEJ**

-  TERENY USŁUG TURYSTYCZNYCH I POŁA GOLFOWEGO
-  TERENY PRODUKCJI ENERGII ELEKTRYCZNEJ
-  ANULOWANY SYMBOL MP 3
-  ANULOWANA GRANICA OBSZARU MPZP